



16.05.2024

Suvasveden kalatalousalue

Anne Mäkelä
Leväsentie 23
70780 Kuopio

email: anne.makela@muikkusuomi.fi

Viite: Kalastuslain (379/2015) mukainen kalastamista koskeva päätös vuosille 2023-2032 (Kuopio, Heinävesi, Leppävirta, Tuusniemi ja Varkaus), 23.1.2023

Päätöksessä olevan asiavirheen korjaaminen, päätös ”Kalastuslain (379/2015) mukainen kalastamista koskeva päätös vuosille 2023-2032 (Kuopio, Heinävesi, Leppävirta, Tuusniemi ja Varkaus)”

Asian taustaa

Pohjois-Savon elinkeino-, liikenne- ja ympäristökeskus teki 23.1.2023 päätöksen POSELY/2967/2022 Suvasveden kalatalousalueen kalastuksensäätelystä. Päätöksen kohdassa 2 on rajoitettu harjuksen kalastamista 53 §:n perusteella seuraavasti:

”2. Harjuksen kalastus ja saaliiksi ottaminen on kielletty ympäri vuoden koko kalatalousalueen alueella (karttaliite, kuva 1.)”

Kyseinen päätöksen kohta on perusteltu seuraavasti:

”Kalastuslain 53 §:n nojalla elinkeino-, liikenne- ja ympäristökeskus rajoittaa kalastusta seuraavasti: Harjuksen kalastus ja saaliiksi ottaminen kielletään koko kalatalousalueen alueella, sillä aiemmin alueella lisääntyneen järvikutuisen harjuksen kanta on heikko. Kalatalousalueen on tarkoitus selvittää kannan tila, jonka jälkeen voidaan tehdä tarkempia esityksiä harjuskannan tilan parantamisesta.”

Hallinnon palveluperiaate puoltaa asian ratkaisemista itseoikaisuteitse uudelleen.

Päätöksessä olevan asiavirheen korjaaminen ja korjaamisen perustelut

Hallintolain (434/2003) 50 § 1 momentin kohdan 2 mukaisesti viranomaisen voi poistaa virheellisen päätöksensä ja ratkaista asian uudelleen, jos päätös perustuu ilmeisen väärään lain tulkintaan.

MAKSU 0,00 euroa
0 h á 55,00 €/h, alv 0 %
VNa 1357/2022

Pohjois-Savon elinkeino-, liikenne- ja ympäristökeskus / Järvi-Suomen kalatalouspalvelut
Toimialue: Pohjois-Savo, Etelä-Savo, Pohjois-Karjala, Keski-Suomi, Pirkanmaa, Päijät-Häme ja Kanta-Häme

Kutsunumero 0295 026 500
kirjaamo.pohjois-savo@ely-keskus.fi
www.ely-keskus.fi/pohjois-savo

Kallanranta11
PL 2000
70101 Kuopio

Kalastuslain (379/2015) 55 § 1 momentin mukaisesti kalalaji voidaan tietyllä alueella rauhoittaa **valtioneuvoston asetuksella**, jos kalalajin tai -kannan lisääntyminen vaarantuu tai sen heikentyneiden kantojen suojeleminen sitä edellyttää. Korjattavassa päätöksessä ei ole noudatettu tarkoitussidonnaisuuden periaatetta. Tarkoitussidonnaisuudella tarkoitetaan sitä, että julkista valtaa tulee käyttää vain siihen, mihin se on lain mukaan tarkoitettu. Viranomaisen ei saa ylittää toimivaltaansa.

Korjattavassa päätöksessä harjuksen kalastamista on rajoitettu kalastuslain 53 § elinkeino-, liikenne- ja ympäristökeskukselle myönnetyn toimivallan perusteella. Tosiasiallisesti ympärivuoden voimassaoleva harjuksen kalastuksen ja saaliiksi ottamisen kieltäminen tarkoittaa kalalajin tai -kannan rauhoittamista. Kalastuslain 55 § 1 momentin mukaisesti rauhoittaminen kuuluu valtioneuvoston toimivaltaan.

Välitoimenpiteet

Pohjois-Savon elinkeino-, liikenne- ja ympäristökeskus varasi hallintolain (434/2003) 41 §:n mukaisesti vaikuttamismahdollisuuden myös muille, kuin asianosaisille hallintolain 62 §:n mukaisella yleistiedoksiannolla/ lausuntopyynnöllä 12.4.2024. Julkaistu yleistiedoksianto/ lausuntopyyntö oli nähtävillä ELY-keskuksen verkkosivulla (www.elykeskus.fi) 26.4.2024 asti.

Annetut lausunnot, muistutukset ja mielipiteet

Määräaikaan mennessä asiasta ei annettu lausuntoja, muistutuksia tai mielipiteitä.

Korjattu päätös

Pohjois-Savon elinkeino-, liikenne- ja ympäristökeskus määrää kalastuslain (379/2015) 57 §:n nojalla:

1. Rasvaeväleikatun taimenen alueelliseksi alimmaksi pyyntimitaksi määrätään kuusikymmentä senttimetriä (60 cm) koko Suvasveden kalatalousalueella (karttaliite, kuva 1.).

Pohjois-Savon elinkeino-, liikenne- ja ympäristökeskus rajoittaa kalastusta 53 §:n nojalla seuraavasti:

2. Rasvaeväleikatun (rel) taimenen saaliskiintiö vetouistelussa on yksi kala kalastajaa ja vuorokautta kohden (1 kpl/kalastaja vrk) (karttaliite, kuva 1.).
3. Verkkopyynti on kielletty 15.8. – 31.10. välisenä aikana solmuväliiltään 23 – 64 mm verkoilla taimenen kutuvaellusalueella Suvasveden Kukkarinselältä Heinäveden reitin suuntaan Pouhansaaren Kontinselälle (karttaliitteet, kuva 2.).
4. Verkkopyynti on kielletty ympäri vuoden Murronsalmen alueella (karttaliite, kuva 3.).
5. Verkkopyynti on kielletty ympäri vuoden Vaahtovanjoen suulla ja Uitonsalmessa (karttaliite, kuva 4.).
6. Verkkopyynti on kielletty ympäri vuoden Nytönjoen suulla (karttaliite, kuva 5.).

Pohjois-Savon elinkeino-, liikenne- ja ympäristökeskus rajoittaa verkkokalastusta Roikanveden, Suvasveden ja Paljakan järvioltailla seuraavasti (karttaliitteet, kuva 6.):

7. Alle kymmenen metrin (alle 10 m) syvyisillä vesialueilla verkkopyynti on kielletty solmuväliltään 28 – 44 mm verkoilla;
8. Kymmenen metriä ja sitä syvemmillä (10 m ja yli 10 m) vesialueilla verkkopyynti on kielletty solmuväliltään 28 – 54 mm verkoilla ja
9. Pinta- ja välivedessä kohojen varaan lasketuilla solmuväliltään 23 – 79 mm verkoilla verkkopyynti on kielletty.

Rajoitukset on merkitty Maa- ja metsätalousministeriön ylläpitämään kalastusrajoituspalveluun (www.kalastusrajoitus.fi).

Kalastuksessa on noudatettava tämän päätöksen ohella myös muita kalatalousalueen ja/tai vesialueen omistajien sekä kalatalousviranomaisen asettamia päätöksiä ja lupaehtoja sekä kalastuslain ja -asetuksen mukaisia säädöksiä.

Päätöksen voimaantulo ja voimassaolo

Tämän päätöksen mukaiset rajoitukset ovat voimassa **31.12.2032** saakka. Elinkeino-, liikenne- ja ympäristökeskus määrää kalastuslain 124 §:n nojalla, että tätä päätöstä on mahdollisesta muutoksenhausta huolimatta noudatettava.

Tämä päätös voidaan Pohjois-Savon elinkeino-, liikenne- ja ympäristökeskuksen päätöksellä kumota tai sitä voidaan muuttaa, mikäli rajoitusten asettamisen perusteena olleet tiedot tai olosuhteet kalakantojen tilassa muuttuvat tai jos muut erityiset syyt niin vaativat.

Päätöksen perustelut

Pohjois-Savon elinkeino-, liikenne- ja ympäristökeskus on ratkaissut asian ja antanut päätöksen pääosiltaan 1.11.2022 toimitetun käyttö- ja hoitosuunnitelman säätelyehdotuksen mukaisena seuraavassa mainituin perusteluin.

Kalastuslain (379/2015) 57 §:n mukaan elinkeino-, liikenne- ja ympäristökeskus voi kalatalousalueen hakemuksesta määrätä alueelle 56 §:n nojalla säädetyistä lajikohtaisista pyyntimitoista poikkeavat pyyntimitat. Suvasveden kalatalousalue on vahvistanut poikasistutuksin taimenkantaa ja aloittanut useiden potentiaalisten taimenen lisääntymiskohteiden kunnostukset. Vetouistelusta saatavilla lupatuloilla mahdollistetaan tuki-istutusten lisäksi lisääntymisalueiden kunnostukset. Rasvaeväleikatun taimenen pyyntimitan nostolla 50 cm:stä 60 cm:iin parannetaan istutusten tuottoa, lisätään kalatalousalueen houkuttelevuutta ja siten lupamyyntiä sekä kasvatetaan potentiaalisesti lisääntyvän taimenkannan kokoa.

Kalastuslain 53 §:n nojalla elinkeino-, liikenne- ja ympäristökeskus rajoittaa kalastusta seuraavasti: Rasvaeväleikatun taimenen saaliiksi ottamista rajoitetaan vetouistelulle asetettavan yhden kalan kalastajakohtaisen vuorokausikiintiön määräämisellä karttaliitteen mukaisella alueella. Kalastajakohtainen saaliskiintiö on myös linjassa Vuoksen vesistöalueelle kalastusasetuksessa (1360/2015) asetetun järvilohen saaliskiintiön kanssa. Taimenen pyyntiä rajoitetaan keskeisillä vaelluskohteilla, jotka ovat kapeita salmia tai potentiaalisten lisääntymisalueiden vaelluskohteita,

rajoittamalla verkkopyyntiä. Keskusjärvien alueilla (Roikanvesi, Suvasvesi ja Paljakka) verkkopyyntisäätelyllä edistetään sekä kuhakannan tuottoa että lohikalakantojen kannan elpymistä.

Elinkeino-, liikenne- ja ympäristökeskus määrää kalastuslain 124 §:n nojalla, että tätä päätöstä on mahdollisesta muutoksenhausta huolimatta noudatettava. Menettely on välttämätöntä, jotta rajoituksilla voidaan turvata etenkin äärimmäisen uhanalaisen järvilohen sekä erittäin uhanalaisen taimenen elinkiertoa päätöksessä mainituilla vesialueilla mahdollisen muutoksenhaun aikana.

Sovelletut oikeusohjeet

Kalastuslaki (379/2015) 4 §, 7 §, 53 §, 57 § ja 124 §
Valtioneuvoston asetus kalastuksesta, ns. kalastusasetus (1360/2015) 1 § ja 12 §
Hallintolaki (434/2003) 41 §, 50 § ja 62 §
Valtion maksuperustelaki (150/1992) 6 §
Valtioneuvoston asetus ELY-keskusten maksullisista suoritteista (1357/2022) 2 §

Muutoksenhaku

Tähän päätökseen saa hakea kalastuslain 124 §:n nojalla valittamalla muutosta Itä-Suomen hallinto-oikeudelta 30 päivän kuluessa päätöksen tiedoksi saannista. Valitusosoitus on liitteenä.

Valtion maksuperustelain (150/1992) nojalla annetun ELY-keskusten maksullisista suoritteista annetun VN:n asetuksen (1357/2022) mukaisesti esimerkiksi kalastuslain 53 §:ssä tarkoitettu kalastusrajoituspäätös on maksullinen julkisoikeudellinen suorite. Tämän päätöksen maksun suuruudessa on otettu huomioon rajoitusten merkitys järvilohi- ja taimenkantojen hoidossa sekä käyttö- ja hoitosuunnitelman hyväksymistä koskeva päätöksenteko. Tämän päätöksen käsittelymaksun suuruudesta voi hakea oikaisua Pohjois-Savon ELY-keskukselta. Oikaisuvaatimusosoitus on liitteenä.

Allekirjoitus

Tämä asiakirja on sähköisesti hyväksytty viraston sähköisessä asianhallintajärjestelmässä. Asian esittelijä on kalastusbiologi Markku Tuomainen ja asian ratkaisija on kalatalouspäällikkö Timo Takkunen.

Merkintä sähköisestä hyväksymisestä on asiakirjan viimeisellä sivulla liitteiden jälkeen.

Liitteet Karttaliite; tarkentavat kohdekartat (kuvat 1.-6.)
Valitusosoitus Itä-Suomen hallinto-oikeuteen
Oikaisuvaatimusosoitus päätöksen maksusta

Jakelu ja tiedoksianto *(sähköpostitse, mikäli mahdollista)*

Päätös hakijalle

Päätöksen kohtien 3 — 7 osakaskunnat, joihin kohdistuu verkkopyyntikielto;

Hiismäen osakaskunta (420-404-876-1)
Kohmansalon osakaskunta (420-408-876-1)
Kolarinsaaren osakaskunta (420-434-876-2)
Kopolanniemen osakaskunta (420-876-6-0)
Roppolan osakaskunta (420-876-16-0)
Ukonlahden osakaskunta (297-468-876-1)

Pohjois-Savon Kalatalouskeskus ry./ Kalastuksen valvontatiimi

SVK

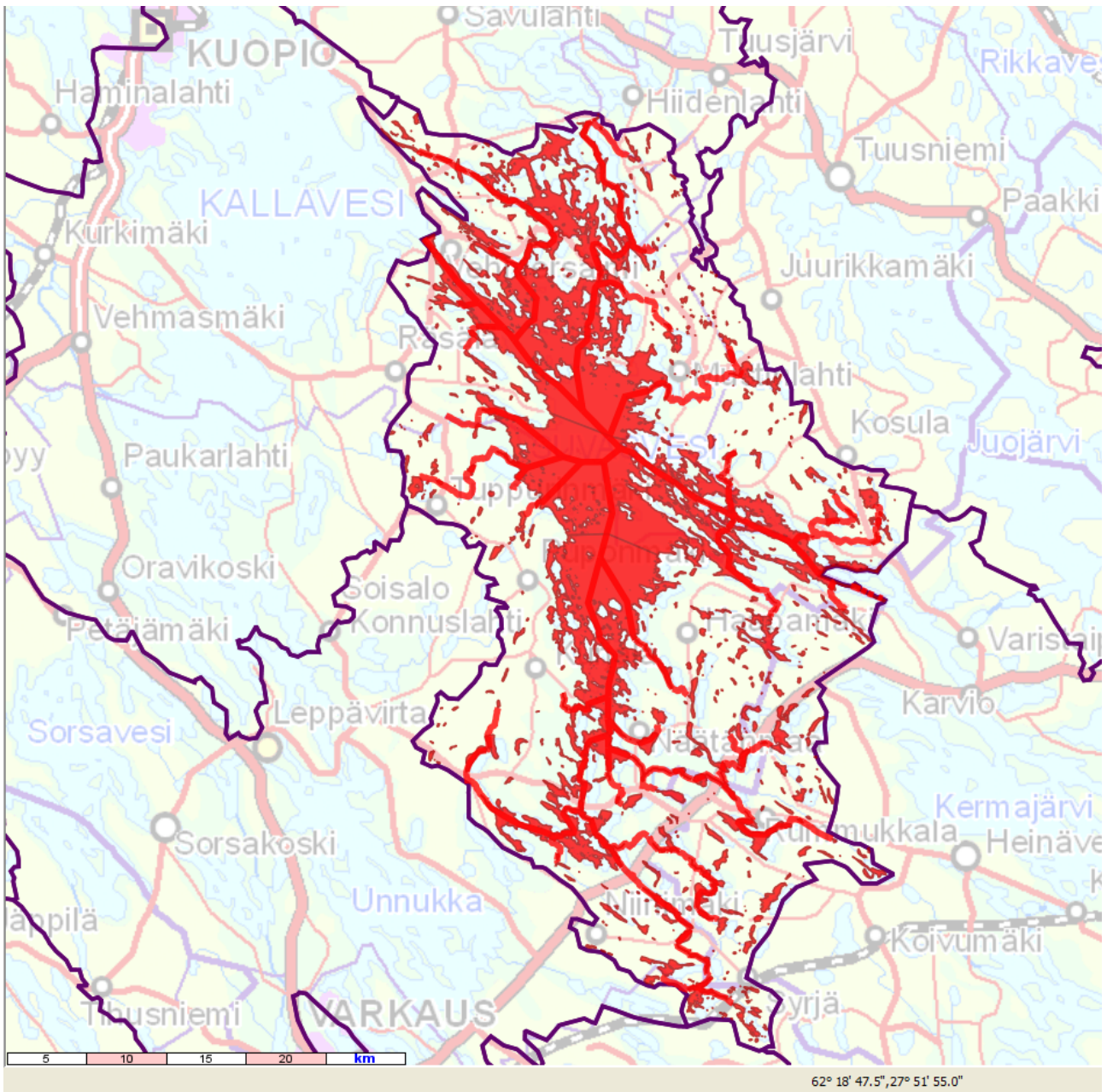
Päätöksessä asetetut kalastusrajoitukset ja yleisesti kalastusta ja ravustusta koskevat poikkeusluvut on merkitty MMM:n kalastuskielto- ja rajoitusalueiden karttapalveluun www.kalastusrajoitus.fi mm. 'ELY:n kalastusrajoituspäätös (KalL 53 §)', 'Poikkeava rauhoitusaika (KalL 47 §)' ja 'Kaikki kalastus kielletty (pato/kalatie) (KalL 71 §)' -merkinnällä. Tiedot rajoituksista päivitetään palveluun arkipäivisin.

Yleistiedoksianto päätöksen antamisesta päätösliitteineen on nähtävänä ELY-keskuksen verkkosivulla www.ely-keskus.fi/kuulutukset/pohjois-savo. 31.5.2024 asti.

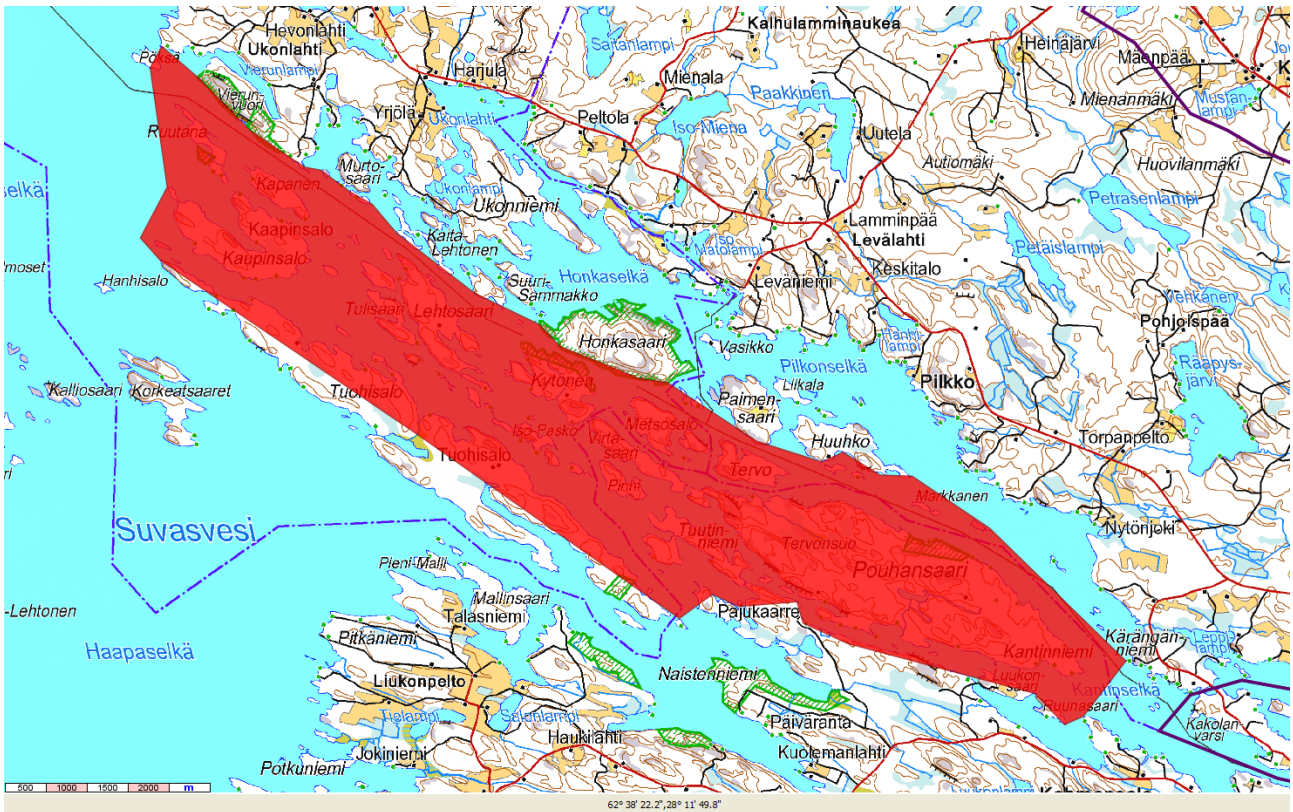
Lisätiedot

Lisätietoja tästä päätöksestä saatte tarvittaessa allekirjoittaneilta, puh. 0295 026 500, tai sähköpostitse etunimi.sukunimi@ely-keskus.fi

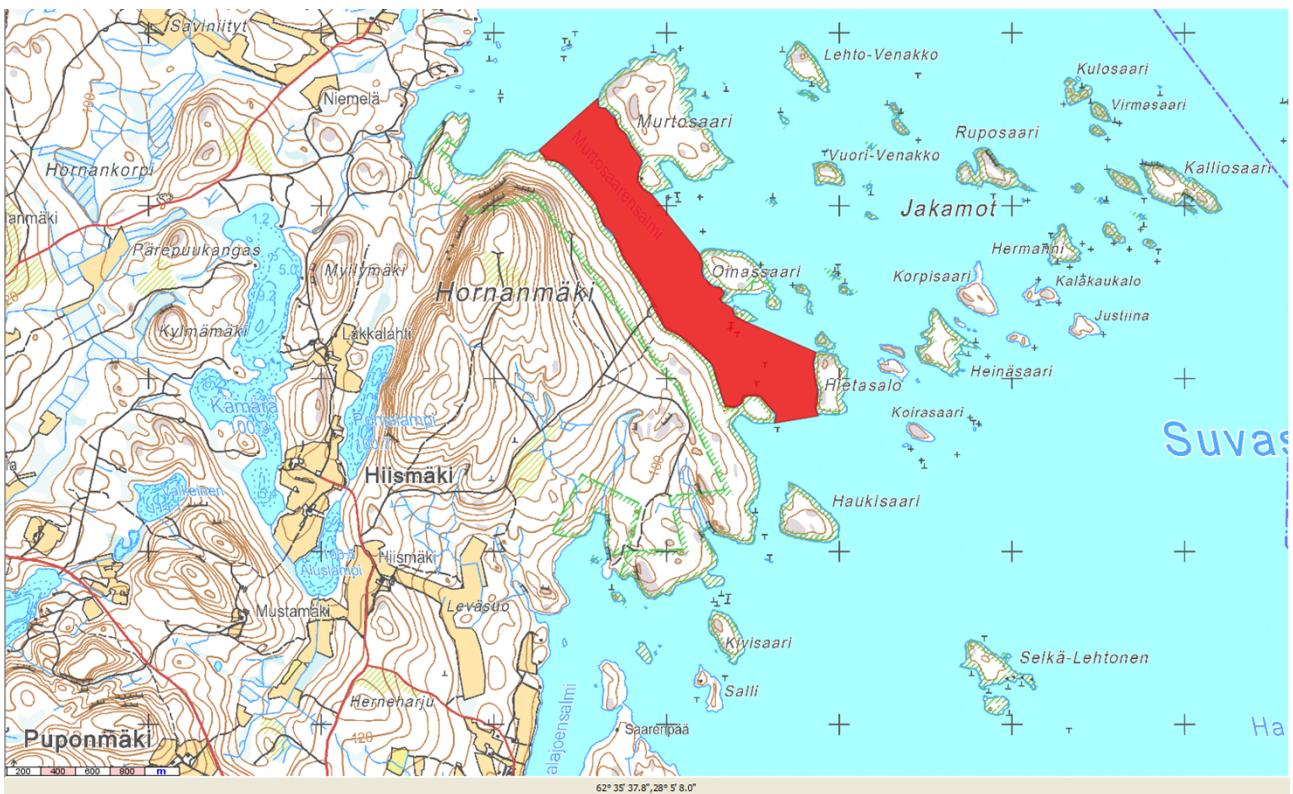
Karttaliite



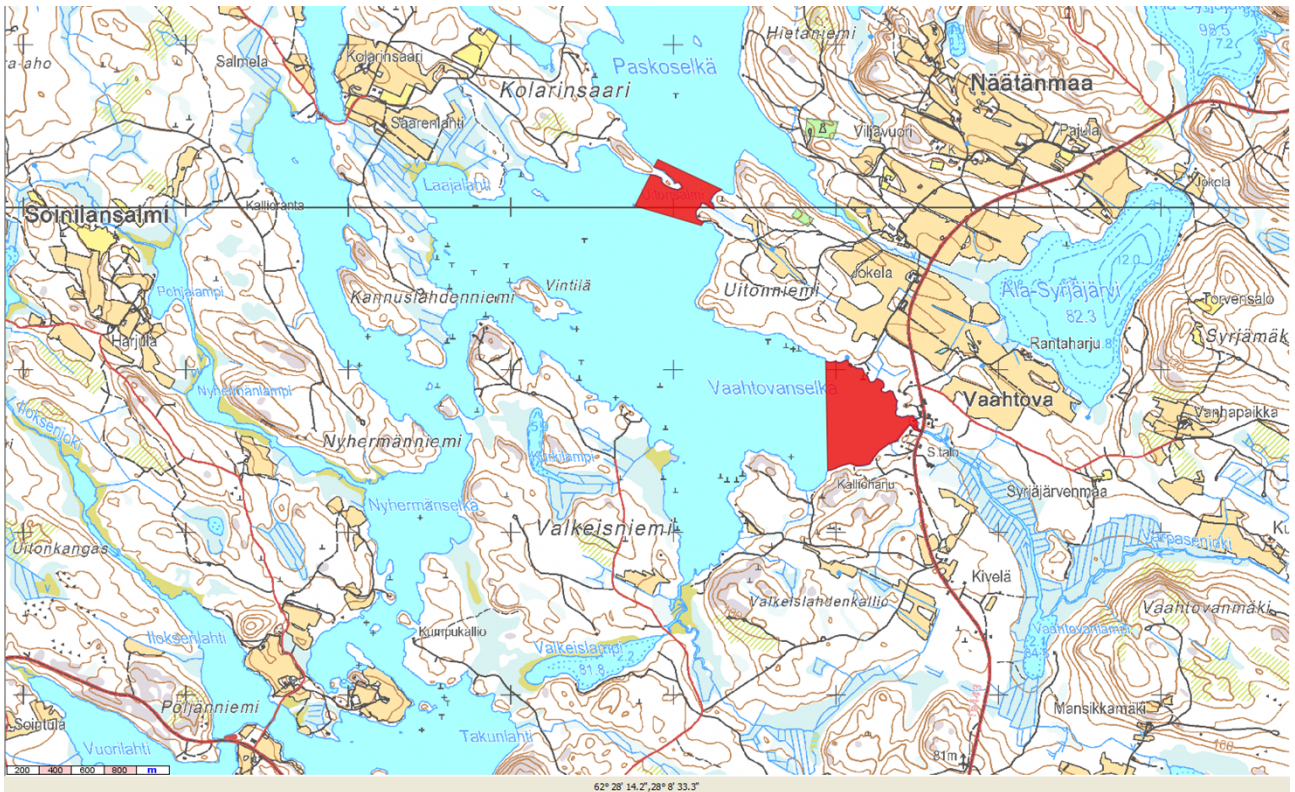
Kuva 1. Suvasveden kalatalousalue. **Rajoitus 1:** Rasvaeväleikatun taimenen alueelliseksi alimmaksi pyyntimitaksi määrätään koko kalatalousalueella kuusikymmentä senttimetriä (60 cm). **Rajoitus 2:** Rasvaeväleikatun (rel) taimenen saaliskiintiö vetouistelussa on yksi kala kalastajaa ja vuorokautta kohden (1 kpl/kalastaja vrk).



Kuva 2. Verkkipyynti on kielletty 15.8. – 31.10. välisenä aikana solmuväiltään 23 – 64 mm verkoilla taimenen kutuvaellusalueella Suvasveden Kukkarinselältä Heinäveden reitin suuntaan Pouhansaaren Kontinselälle.



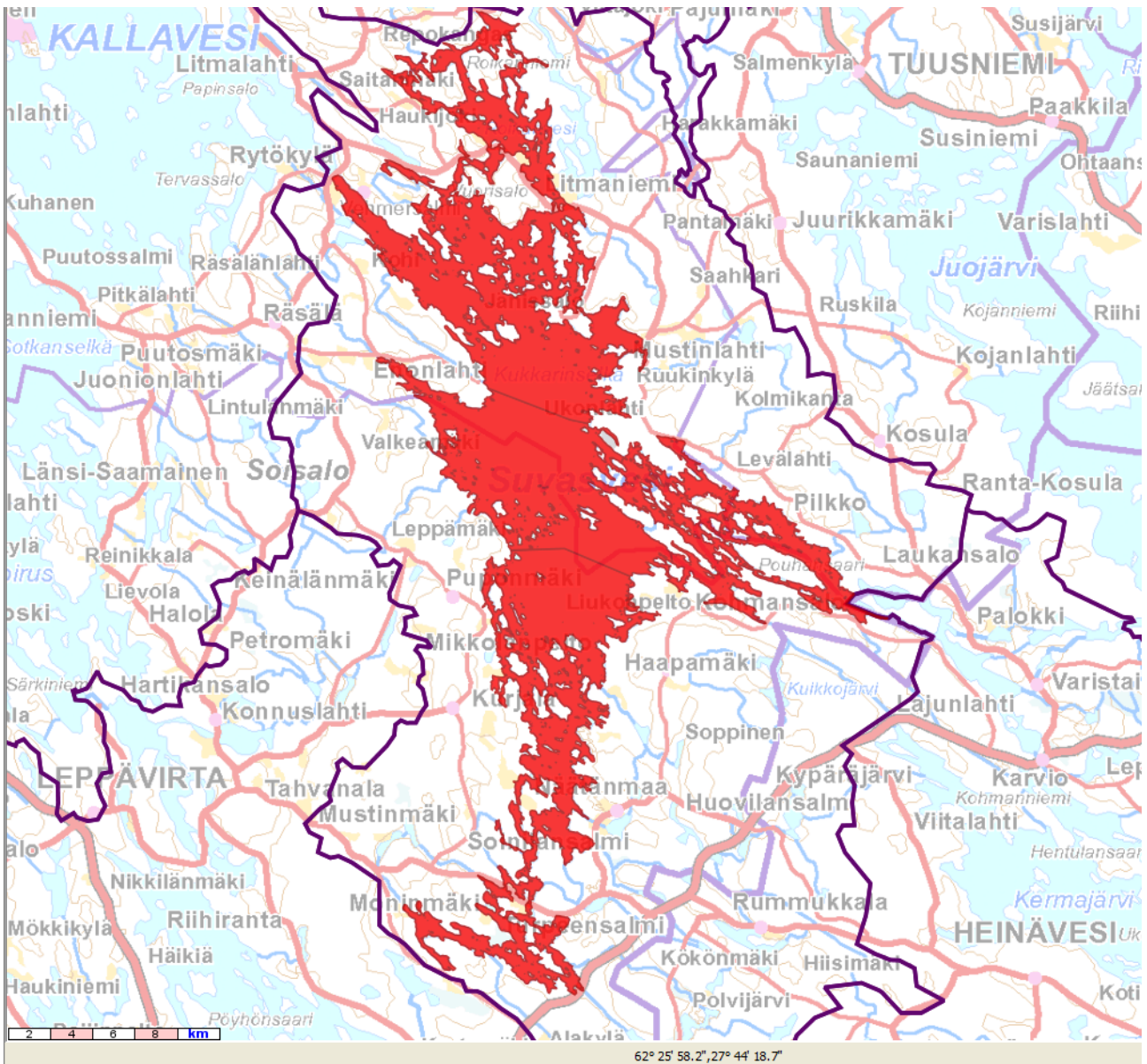
Kuva 3. Verkkipyynti on ympäri vuoden kielletty Murronselmen alueella.



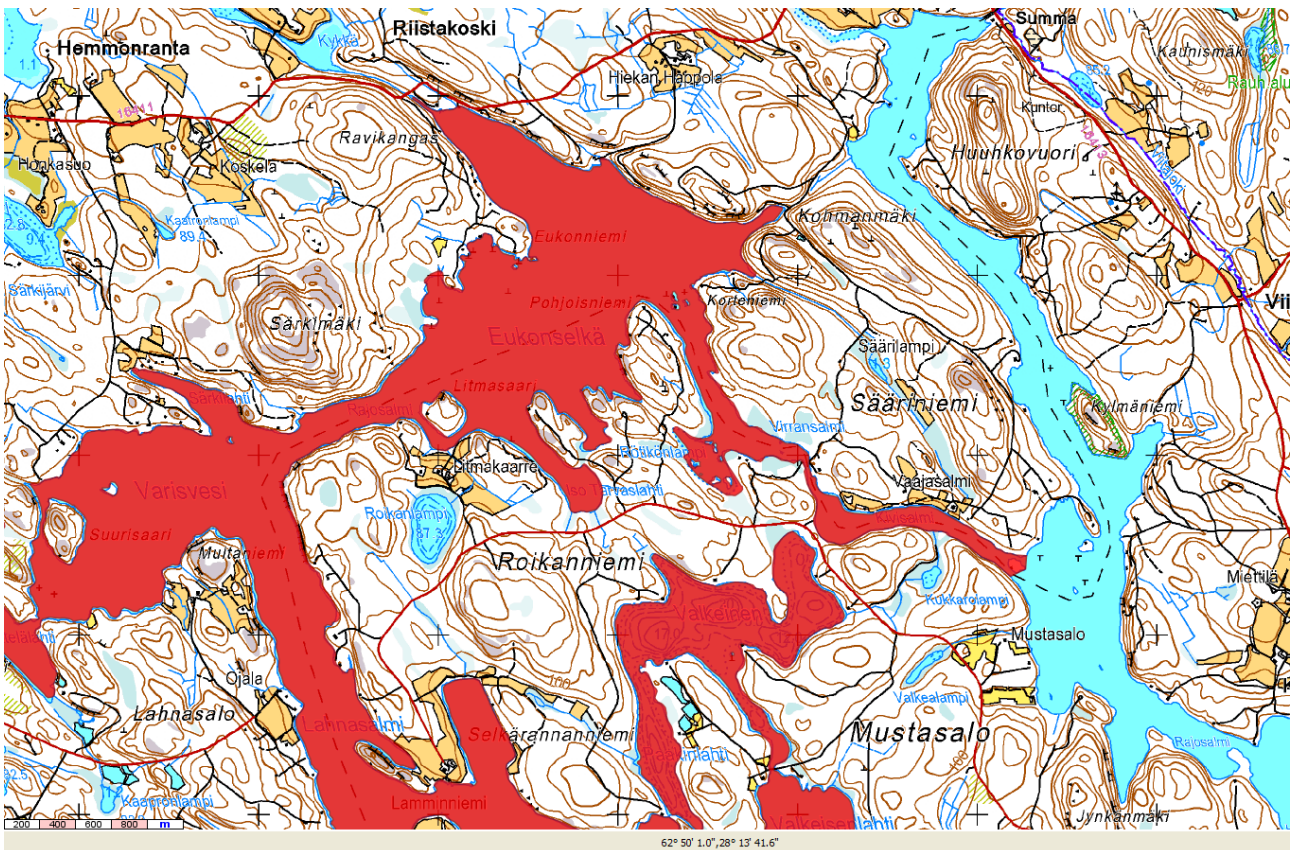
Kuva 4. Verkkopyynti on ympäri vuoden kielletty Vahtovanjoen suulla ja Uiton salmessa.



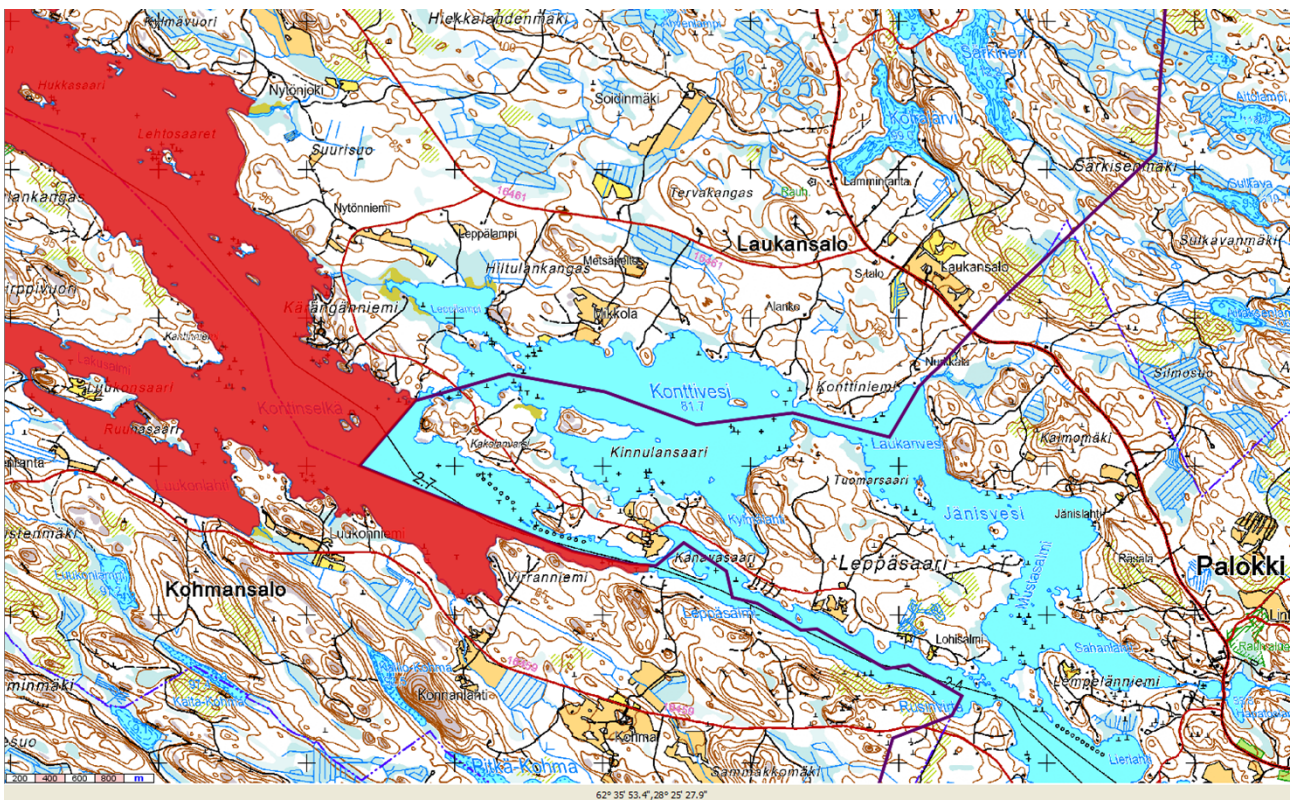
Kuva 5. Verkkopyynti on ympäri vuoden kielletty Nytonjoen suulla.



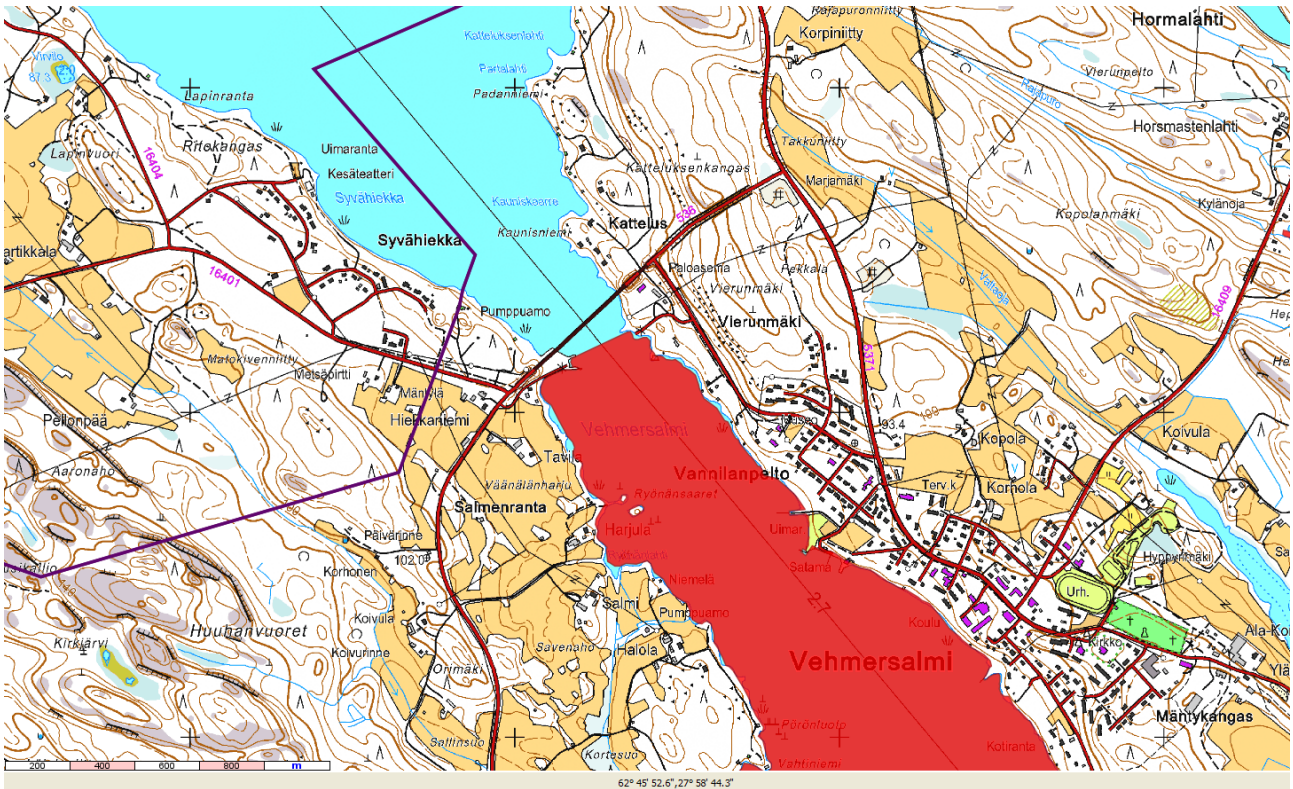
Kuva 6. **Rajoitus 7:** Alle kymmenen metrin (alle 10 m) syvyisillä vesialueilla verkkopyynti on kielletty solmuväliltään 28 – 44 mm verkoilla; **Rajoitus 8:** Kymmenen metriä ja sitä syvemmillä (10 m ja yli 10 m) vesialueilla verkkopyynti on kielletty solmuväliltään 28 – 54 mm verkoilla ja **Rajoitus 9:** Pinta- ja välivedessä kohojen varaan lasketuilla solmuväliltään 23 – 79 mm verkoilla verkkopyynti on kielletty Heinäveden, Kuopion, Leppävirran ja Tuusniemen kuntien alueilla sijaitsevilla järvioltailla Roikanvesi, Suvasvesi ja Paljakka.



Kuva 6.a. Suvasveden verkkopyyntirajoituksen tarkempi raja Kohmanveden ja Roikanveden välissä.



Kuva 6.b. Suvasveden verkkopyyntirajoituksen tarkempi raja Rusinsalmen alueella.



Kuva 6.c. Suvasveden verkkopyyntirajoituksen tarkempi raja Vehmersalmessa.

Tämä asiakirja POSELY/2967/2022 on hyväksytty sähköisesti / Detta dokument
POSELY/2967/2022 har godkänts elektroniskt

Esittelijä Tuomainen Markku 15.05.2024 13:32

Hyväksyjä Takkunen Timo 16.05.2024 12:24