



Elinkeino-, liikenne- ja ympäristökeskus  
Närings-, trafik- och miljöcentralen  
Centre for Economic Development, Transport and the Environment



PARIKKALA

# LIIKENNEYMPÄRISTÖN TOIMENPIDEOHJELMA

PARIKKALA

Imatran seudun kuntien liikenneturvallisuussuunnitelmat



# Liikenneympäristön toimenpideohjelma

- Lähtökohtana oli toimenpiteiltään ja kustannuksiltaan realistinen toimenpideohjelma, jossa keskityttiin ongelmallisimpien ja onnettomuusherkeimpien kohteiden parantamiseen
- Suunnitelmassa pääpaino oli pienissä ja kustannustehokkaissa toimenpiteissä, joilla voidaan nopeasti vaikuttaa havaittuihin ongelmiin
- Liikenneympäristön toimenpiteet on raportoitu erillisinä kuntakohtaisina toimenpidelistoina ja -karttoina
- Kullekin toimenpiteelle on määritetty kustannusarvio, kiireellisyysluokka ja vastuutaho
- Kustannusarviot ovat suuntaa antavia ja osa toimenpiteistä vaatii jatkosuunnittelua. Myös toimenpidelistoissa esitetyt kiireellisyysluokat ovat suuntaa antavia ja voivat muuttua esimerkiksi yleisen taloustilanteen tai hankkeen vaatiman erillisrahoituksen vuoksi





NETTIKARTTA

Kiireellisyysluokka 1	2019-2020
Kiireellisyysluokka 2	2021-2024
Kiireellisyysluokka 3	2025 -->

Alue	ID	Kohde	Toimenpide	Kiireellisyysluokka	Kust.arvio €	Edistämisvastuu	Tieosoite (tie/osa/etäisyys)	Pituus (m)	Onn. vähenemä (hvjo/v)	Liikennemäärä (KVL)	Onnettomuuskauma (onnettomuudet 2013-2017 kuol.joht, heva, om.vah)	Lähde
Parikkala Keskus												
Parikkala Keskus	2	Vt 6 (Kuutostie) / mt 4017 (Tiviäntie) / mt 4011 (Kannanksentie) liittymä	Liittymän parantaminen (liittyy rajan ylityspaikan kehittämiseen)	3	Erillisen suunnitelman mukaan	ELY	6/322/0	-	-	-		Asukaskys., ELYTOP
Parikkala Keskus	6	Opintie / Kangaskyläntie liittymä	Näkemäraivaukset	1	500	Kunta	-	-	-	-		Asukaskys.
Parikkala Keskus	6		Sivusuunnille väistämiviiva sekä kaksisuuntainen pyörätieimerkki Opintielle	1	500							
Parikkala Keskus	6		Suojatiemerkit ja suojatiemerkinnot	1	1 000							
Parikkala Keskus	3	Vt 6 (Kuutostie) / mt 14941 (Kaukolantie) / Huhmarisentie liittymä	Opasteen korkeuden säätäminen	1	200	ELY	6/322/1300	-	0,003	3 310		Asukaskys., ELYTOP
Parikkala Keskus	3		Näkemäraivaus (liittymän luoteiskulman puuston alaoksien siistiminen)	1	500	ELY, kunta, yksit.			0,000	3 310		
Parikkala Keskus	12	Mt 4017 Tiviäntie	1-2 kpl korotettuja suojatietä kouluareille (sinityösyty)	2	40 000	ELY	4017/1/200-900	700	0,005	1 399		Asukaskys., ELYTOP
Parikkala Keskus	4	Mt 4015 (Parikkalantie) / Kangaskyläntie liittymä	Väistämiviivat sivusuunnille	1	1 000	Kunta	4015/2/465	-	-	-		Asukaskys.
Parikkala Keskus	7	Parikkalan aseman alittava tunneli	Kulkumuotojen erottelun vahvistaminen tiemerkinnoin tunnelissa	1	500	Kunta, Väylävirasto	-	-	-	-		Asukaskys.
Parikkala Keskus	7		Peilien uusiminen alikulun itäpäädyssä	1	2 000							
Parikkala Keskus	8	Apteekin ja Terveyskeskuksen ympäristö	Terveyskeskuksen pysäköinnin uudelleen järjestely, kääntöpaikan osoittaminen	1	Erillisen suunnitelman mukaan	Kunta	-	-	-	-		Asukaskys.
Parikkala Keskus	13	Mt 4015 (Vierväntie)	Nopeusrajoituksen alentaminen 80km/h --> 60 km/h	1	400	ELY	4015/1/0-1830	1830	0,001	60		Aloite
Parikkala Keskus	31	S-marketin pysäköintialue	Pysäköintialueen selkeyttäminen tiemerkinnoin ja liikennemerkein (esimerkiksi. yksisuuntaistamiset, väistämiselvöllisyydet jne.)	1	2000	Kunta, yksit.	-	-	-	-		Maasto
Parikkala Keskus	32	Mt 4015 (Parikkalantie) R-kioskin edusta	Pysäköinnin kieltäminen liikennemerkein	1	400	Kunta, yksit.	-	-	-	-		Lituryhmä
Parikkala Keskus	36	Opintie	Nopeusrajoituksen ajoratamerkinnot (4 kpl)	1	400	Kunta	-	-	-	-		Lituryhmä
Parikkala Keskus	36		Heijastinvarret suojatiemerkeihin (8 kpl)	1	1600							
Parikkala Keskus	36		Ajonopeuksien hillintä ja seuranta (hyvä nopeusnäyttökohde)	1	-							
Parikkala Keskus	37	Satumäentie	Nopeusrajoituksen ajoratamerkinnot (4 kpl)	1	400	Kunta	-	-	-	-		Lituryhmä
Parikkala Keskus	37		Heijastinvarret suojatiemerkeihin (6 kpl)	1	1200							
Parikkala Keskus	37		Ajonopeuksien hillintä ja seuranta (hyvä nopeusnäyttökohde)	1	-							
Parikkala Keskus	38	Kirjolan koulu	Liikennejärjestelyiden parantaminen koulun uudistamisen yhteydessä	2	Vaatii erillisen suunnitelman	Kunta	-	-	-	-		Lituryhmä



**NETTIKARTTA**

Kiireellisyysluokka 1	2019-2020
Kiireellisyysluokka 2	2021-2024
Kiireellisyysluokka 3	2025 -->

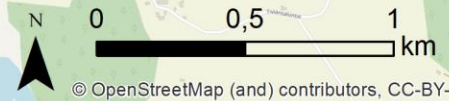
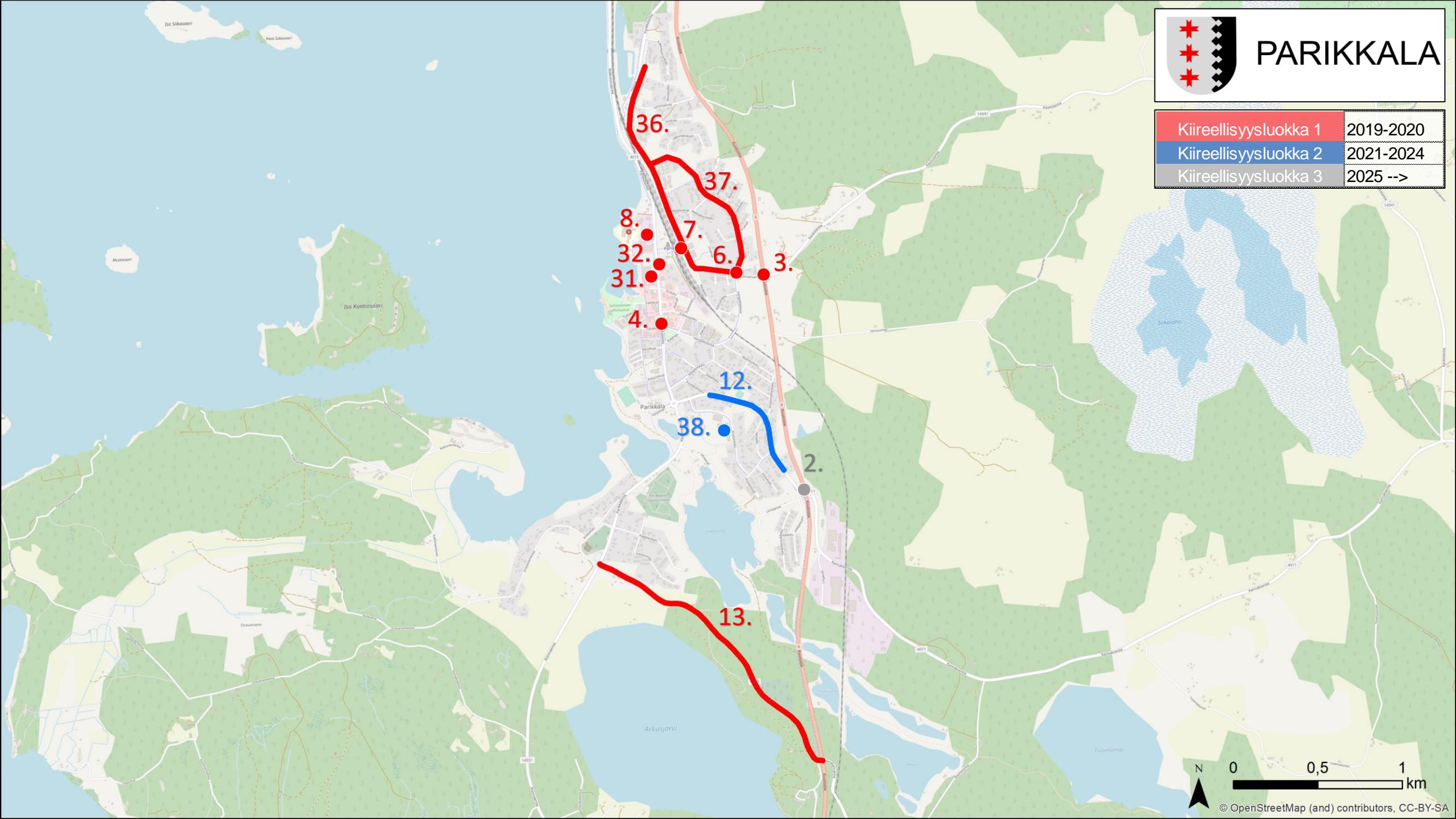
Alue	ID	Kohde	Toimenpide	Kiireellisyysluokka	Kust.arvio €	Edistämistä vastuu	Tieosoite (tie/osa/etäisyys)	Pituus (m)	Onn. vähenemä (hvjo/v)	Liikennemäärä (KVL)	Onnettomuuskauma (onnettomuudet 2013-2017 kuol.joht, heva, om.vah)	Lähde
<b>Särkisalmi</b>												
Särkisalmi	1	Vt 6 (Kuutostie) / mt 4051 (Parikkalantie) liittymä	Harkitaan pistekohtaista 60 km/h nopeusrajoitusta liittymäalueelle	1	400	ELY	6/323/1780	-	0,035	5 288	(1, 1, 2)	Asukaskys., ELYTOP
	1		STOP-merkki ja pysäytysviiva tonttiliittymään	1	1 000				0,030	5 288		
Särkisalmi	11	Vt 6 (Kuutostie) välillä Särkisalmen kevyen liikenteen väylän loppupiste -Sahinonjantie	Pientareen leventäminen kevyen liikenteen käyttöön	3	300 000	ELY	6/324/1250-3300	2050	0,001	3 001		Asukaskys., ELYTOP, aloite
Särkisalmi	9	Vt 6 (Kuutostie) / Melkoniementie / Rantatie liittymä	Mopoilu sallittu alikulussa vain toisesta suunnasta. Rantatien suunnan kielto-lisäkilven vaihtaminen mopoilu sallittu lisäkilveksi	1	100	ELY	6/323/3533	-	0,006	5 288		Asukaskys.
Särkisalmi	14	Vt 14 (Savonlinnantie) / Mäntylahdentie liittymä	Kolmioiden uusiminen	1	400	Kunta	14/26/7390	-	-	-	(0, 2, 0)	Onn.kas.
	14		Väistämisviivat sivusuunnille	1	1 000							
	14		Näkemäraivaus	1	500							
Särkisalmi	33	Vt 6 (Kuutostie) / Koirniementie liittymä	STOP-merkki ja pysäytysviiva Koirniementielle	1	1 000	Kunta	6/323/2410	-	-	-		Maasto
Särkisalmi	ei kartalla	Särkisalmen seudun tasoristeykset	Tasoristeysten turvallisuuden parantaminen (suunnitelman käynnistäminen)	2	Vaatii erillisen suunnitelman	ELY, Väylävirasto	-	-	-	-		ELY
<b>Koitsanlahti</b>												
Koitsanlahti	18	Vt 6 (Karjalantie) / Rönkkösen patsaspuiston liittymä	Pysäköintialueen yksisuuntaistaminen (selvitetään toteuttamisedellytykset)	1	1 500	ELY	6/320/3600	-	0,001	3 460		ELYTOP
Koitsanlahti	34	Vt 6 (Karjalantie) / Iloisen pässin liittymäalue	Siirretään 100km/h nopeusrajoitusta alkamaan noin 100m myöhemmin ja vastaavasti 80km/h noin 100m aiemmin	1	200	ELY	6/320/1750-1850	100	0,001	3 460		Maasto
<b>Muut</b>												
Parikkala	ei kartalla	Koko kunta	Siirrettävän nopeusnäyttötaulun hankkiminen kunnan käyttöön (hyviä kohteita esimerkiksi Opintie ja Satumäentie mahdollisten hidasteiden tarpeen selvittämiseksi)	1	2500	Kunta	-	-	-	-		Maastokäynti

PARIKKALA	Kiireellisyysluokka 1 2019-2020		Kiireellisyysluokka 2 2021-2024		Kiireellisyysluokka 3 2025 -->		YHTEENSÄ	
	€	kpl	€	kpl	€	kpl	€	kpl
ELY	3 800	7	40 000	2	300 000	3	343 800	12
Kunta	17 400	19	0	1	0	0	17 400	20
<b>YHTEENSÄ</b>	<b>21 200</b>	<b>26</b>	<b>40 000</b>	<b>3</b>	<b>300 000</b>	<b>3</b>	<b>361 200</b>	<b>32</b>



PARIKKALA

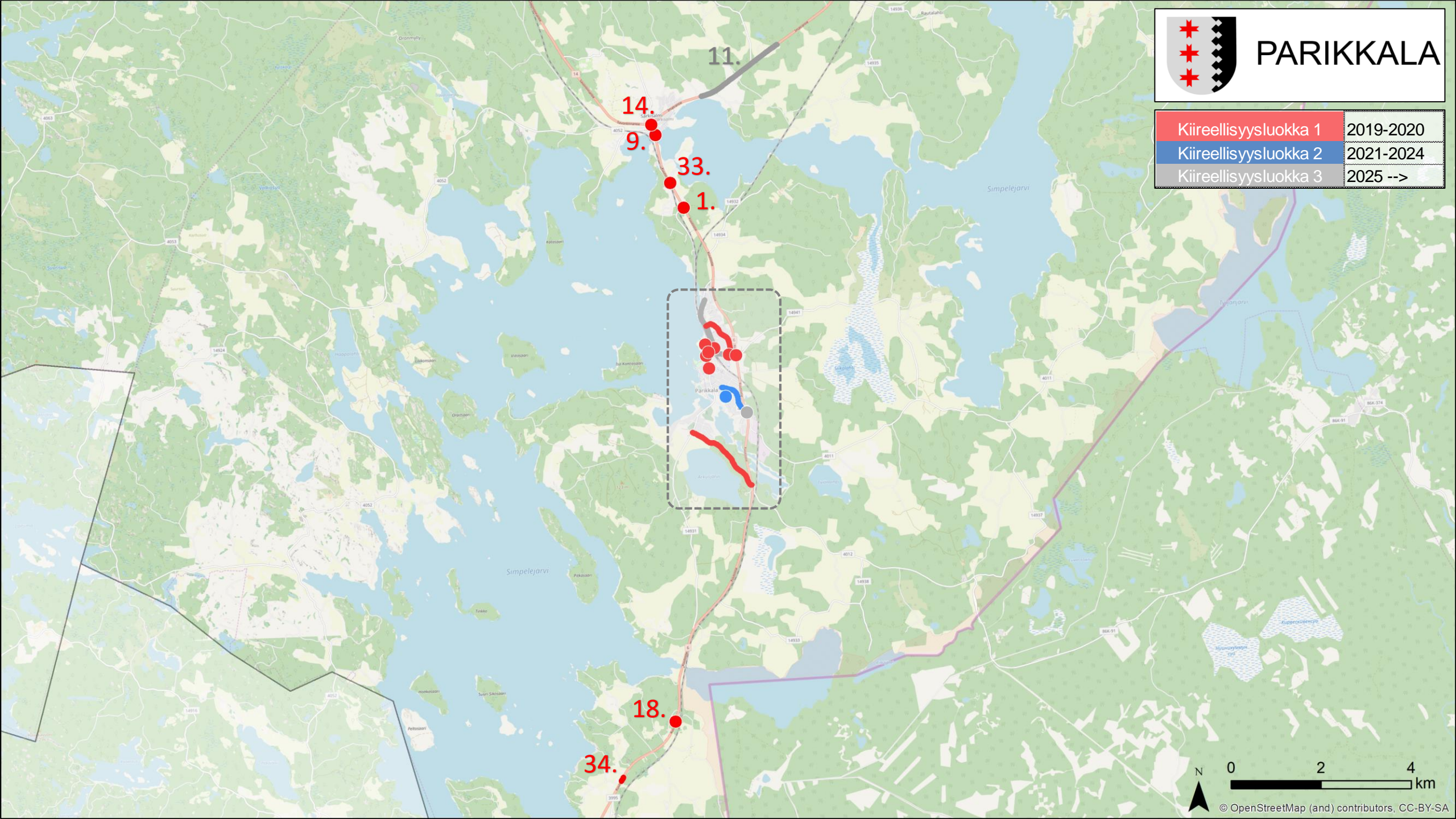
Kiireellisyysluokka 1	2019-2020
Kiireellisyysluokka 2	2021-2024
Kiireellisyysluokka 3	2025 -->





PARIKKALA

Kiireellisyysluokka 1	2019-2020
Kiireellisyysluokka 2	2021-2024
Kiireellisyysluokka 3	2025 -->



14.

9.

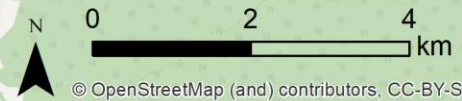
33.

1.

18.

34.

11.



© OpenStreetMap (and) contributors, CC-BY-SA