



Elinkeino-, liikenne- ja ympäristökeskus
Närings-, trafik- och miljöcentralen
Centre for Economic Development, Transport and the Environment



NURMIJÄRVI

Klaukkalan ohikulkutie Tiesuunnitelma

Yleisötilaisuus 5.11.2015

Jenna Johansson |
Uudenmaan elinkeino- liikenne- ja ympäristökeskus
(ELY-keskus)



Yleisötilaisuuden ohjelma

Tilaisuus alkaa klo 17:00

***Alkupuheenvuoro, suunnitteluprosessin nykytilanne ja eteneminen
Jenna Johansson | Uudenmaan ELY-keskus***

Pia Korteniemi | Nurmijärven kunta

Tiesuunnitelmaluonnoksen esittely

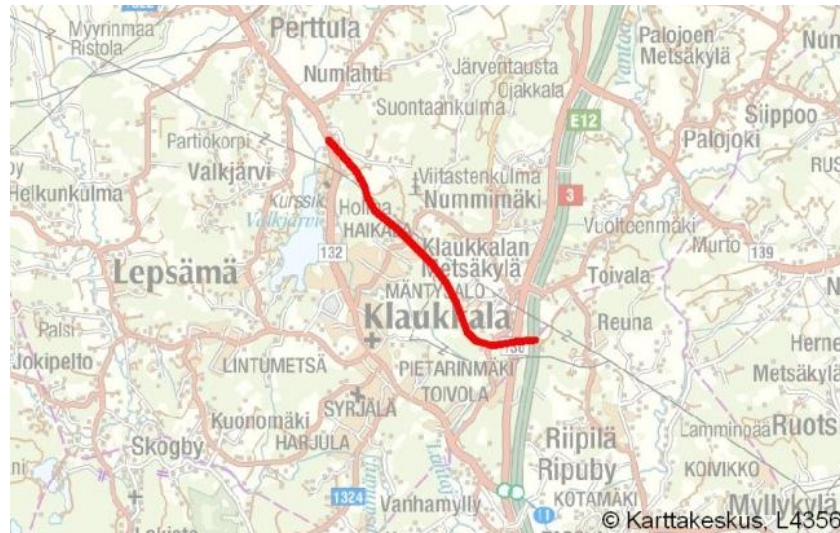
Jorma Laakso ja Lauri Harjula | Finnmap Infra Oy

Vapaata keskustelua suunnitelmien ääressä

Tilaisuus päättyy klo 19:00

Klaukkalan ohikulkutie on tärkeä seudullinen yhteys

- Klaukkalan ohikulkutie on Klaukkalan keskustaajaman sen pohjoispuolelta uudessa maastokäytävässä kiertävä valtatie 3 ja maantien 132 yhdistävä tieyhteys



- Tavoitteena on löytää Klaukkalan maankäytön sekä tie- ja katuverkon kehittämistä tukeva, liikenteellisesti toimiva ja kokonaistaloudellisesti kannattava ratkaisu, joka parantaa liikenteen sujuvuutta ja turvallisuutta sekä vähentää nykyisiä nykyisen maantien 132 haittoja sekä minimoi uuden yhteyden aiheuttamat haitat.



Suunnitteluprosessin nykytilanne

- Yleissuunnitelman 2005 tarkastaminen
 - Liikennevirasto on tehnyt yleissuunnitelman 2005 tarkistamisesta ja sen mukaisesta linjausvaihtoehdosta VE1 hyväksymispäätöksen 1.12.2014. Päätökseen on haettu muutoksia valittamalla.
- Klaukkalan ohikulkutien liikenneselvitys, 12.12.2014
 - Tarkistettu liikenteellisten lähtökohtien ajantasaisuus
 - Arvioitu vaiheittain toteuttamisen mahdollisuudet liikenteen näkökulmasta
- Tiesuunnitelman käynnistymisestä on kuulutettu tammikuussa 2015
- Tiesuunnitelman laatiminen on käynnistynyt maaliskuussa 2015 Finnmap Infra Oy:n toimesta.



Tiesuunnitelman eteneminen

- Tiesuunnitelmaan liittyvät mittaukset ja maaperätutkimukset maastossa
 - 1. vaihe huhtikuu – kesäkuu 2015
 - 2. vaihe lokakuu – joulukuu 2015
- Hankkeen päävaihtoehtoja ja vaiheittain toteuttamista koskevat tarkastelut 3 – 8/2015.
- Tiesuunnitelman laatimiseen liittyvien luontoselvitysten ja inventointien tekeminen 5-9/2015
- Tiesuunnitelman yksityiskohtainen (ml. Yksityistiejärjestelyt, vaikutustarkastelut) suunnittelu 8-11/2015
- Tiesuunnitelman yksityiskohtien viimeistely 11-12/2015
- Tiesuunnitelma valmistuu keväällä 2016
- Tiesuunnitelman hallinnollisen prosessin käynnistäminen



Miksi tiesuunnitelma laaditaan?

- Laaditaan maantielain (23.6.2005/503) mukaan
- Maantielain mukainen yleissuunnitelma on ohjeena tiesuunnitelmaa laadittaessa
- Tiesuunnitelmassa
 - Määritellään tieratkaisut niin, että niiden edellyttämät alueet pystytään määrittelemään ja tiealue voidaan merkitä maastoon
 - Arvioidaan ratkaisujen vaikutukset ja määritellään toimenpiteet haitallisten vaikutusten poistamiseksi tai vähentämiseksi.
 - Määritetään tien rakentamisen kustannusarvio
 - Sovitaan eri osapuolten vastuista
- **Mahdollistetaan osallisten vaikuttaminen suunnitelmaan**



Tiesuunnitelman oikeusvaikutukset

- Hyväksytty tiesuunnitelma antaa tienpitäjälle oikeuden tiealueen haltuunottoon ja tien tekemiseen
- Tietä varten tarvittavat alueet ja oikeudet lunastetaan maantietoimituksessa
 - Maantietoimitus voidaan järjestää, kun hyväksytty tiesuunnitelma on saanut lainvoiman tai on pantavissa täytäntöön valituksesta huolimatta.



Klaukkalan ohikulkutien tiesuunnitelman organisointi

Ohjausryhmä

- Uudenmaan ELY-keskus
 - Maarit Saari
 - Jenna Johansson
- Liikennevirasto
 - Jukka Peura
- Nurmijärven kunta
 - Ilkka Ruutu
 - Arno Kononen
- Vantaan kaupunki
 - Leena Viilo
- Suunnittelijan (Finmap Infra Oy) edustus

Hankeryhmä

- Uudenmaan ELY-keskus
 - Jenna Johansson
 - Ari Puhakka
- Liikennevirasto
 - Jukka Peura
 - Antti Koski
- Nurmijärven kunta
 - Juha Oksanen
 - Pia Korteniemi
- Vantaan kaupunki
 - Jaana Virtanen
- Uudenmaan liitto
 - Merja Vikman-Kanerva
- Suunnittelijan edustus
 - Jorma Laakso
 - Lauri Harjula
 - Mikko Erjo

Projektinhallinta-ryhmä

Tekniikkaryhmät



Osallistumismahdollisuudet tiesuunnitelman laatimisen aikana

- 1. yleisötilaisuus **3.6.2015**, Tiesuunnitelman käynnistyminen ja lähtökohdat
 - Maastokävely ja työpaja, **1.9.2015**
 - 2. yleisötilaisuus, **5.11.2015**, Tiesuunnitelmaluonnoksen periaateratkaisujen esittely
 - Uudenmaan ELY-keskuksen www-sivut:
<https://www.ely-keskus.fi/web/ely/ely-uusimaa-klaukkalan-ohikulkutie>
 - Ilmoittautuminen postituslistalle
 - Palautteiden anto
 - Palautelomakkeet tai sähköpostipalautteet
 - Karttapalautejärjestelmä
 - Palautteiden käsittely hankeryhmässä
2. yleisötilaisuuden palautteiden viimeinen postituspäivä on 20.11.2015

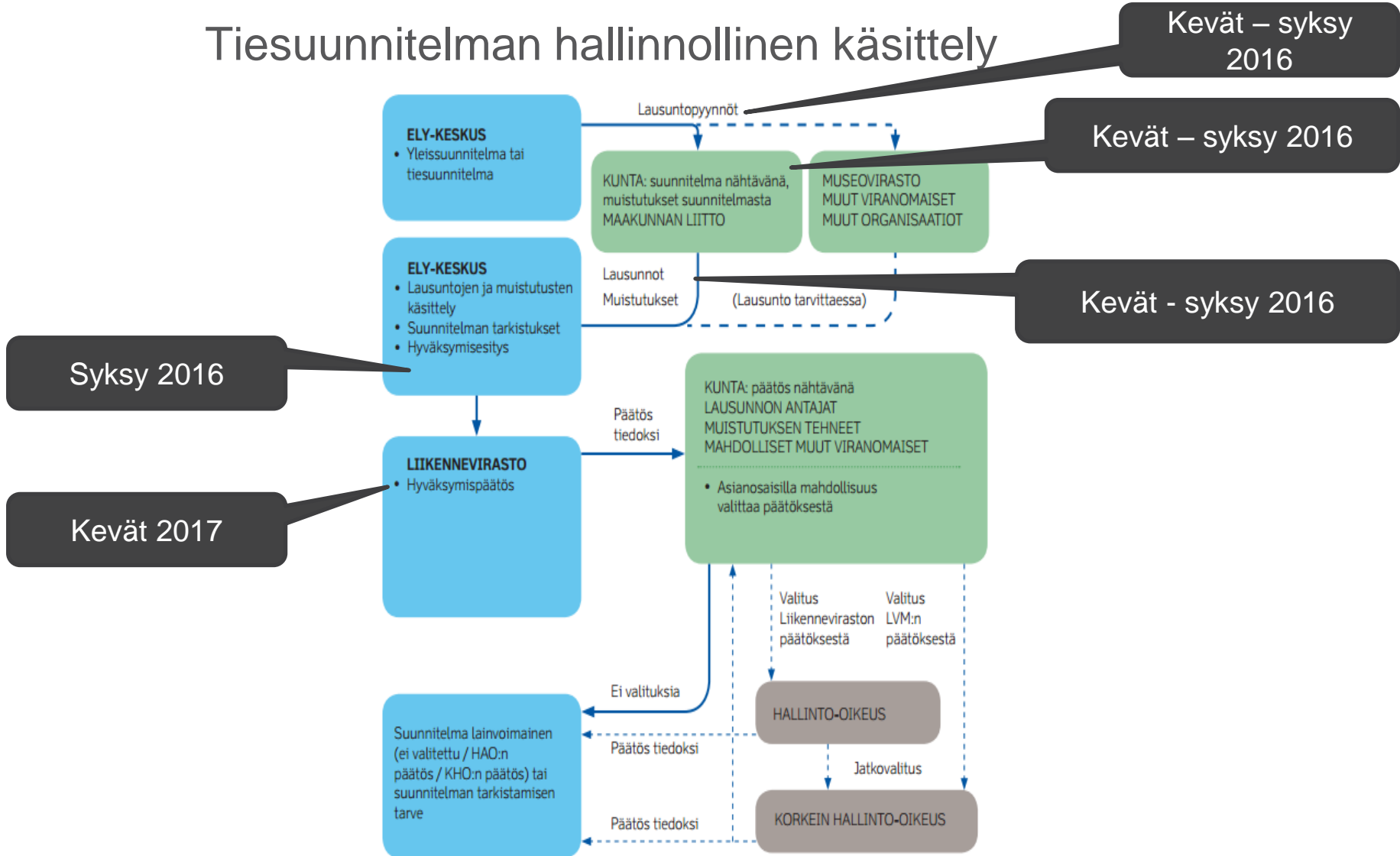


Tiesuunnitelman käsittely ja hyväksyminen

- Tiesuunnitelma valmistuu **keväällä 2016**
- Tiesuunnitelman käsitellään ja hyväksytään maantielain mukaan
 - Pyydetään lausunnot (mm. Nurmijärven kunta, Vantaan kaupunki, Uudenmaan liitto) **kevät-syksy 2016**
 - Asetetaan kunnassa ja kaupungissa nähtäville 30 vuorokaudeksi, nähtävillä olosta kuulutetaan lehdessä **kevät-syksy 2016**
 - **Nähtäville asetettavan tiesuunnitelman aineistoja viedään myös ELY-keskuksen hankesivuille**
 - Mahdollisuus muistutuksiin, joihin otetaan kantaa kunnan ja kaupungin lausunnossa
 - Liikenneviraston hyväksymispäätös aikaisintaan **keväällä 2017**, joka laitetaan nähtäville. Päätökseen on mahdollisuus hakea muutosta valittamalla
- Tiesuunnitelmaa ei voida hyväksyä vastoin voimassa olevaa oikeusvaikutteista kaavaa.
 - Asemakaavamuutos Kirkkotien kohdalla



Tiesuunnitelman hallinnollinen käsittely



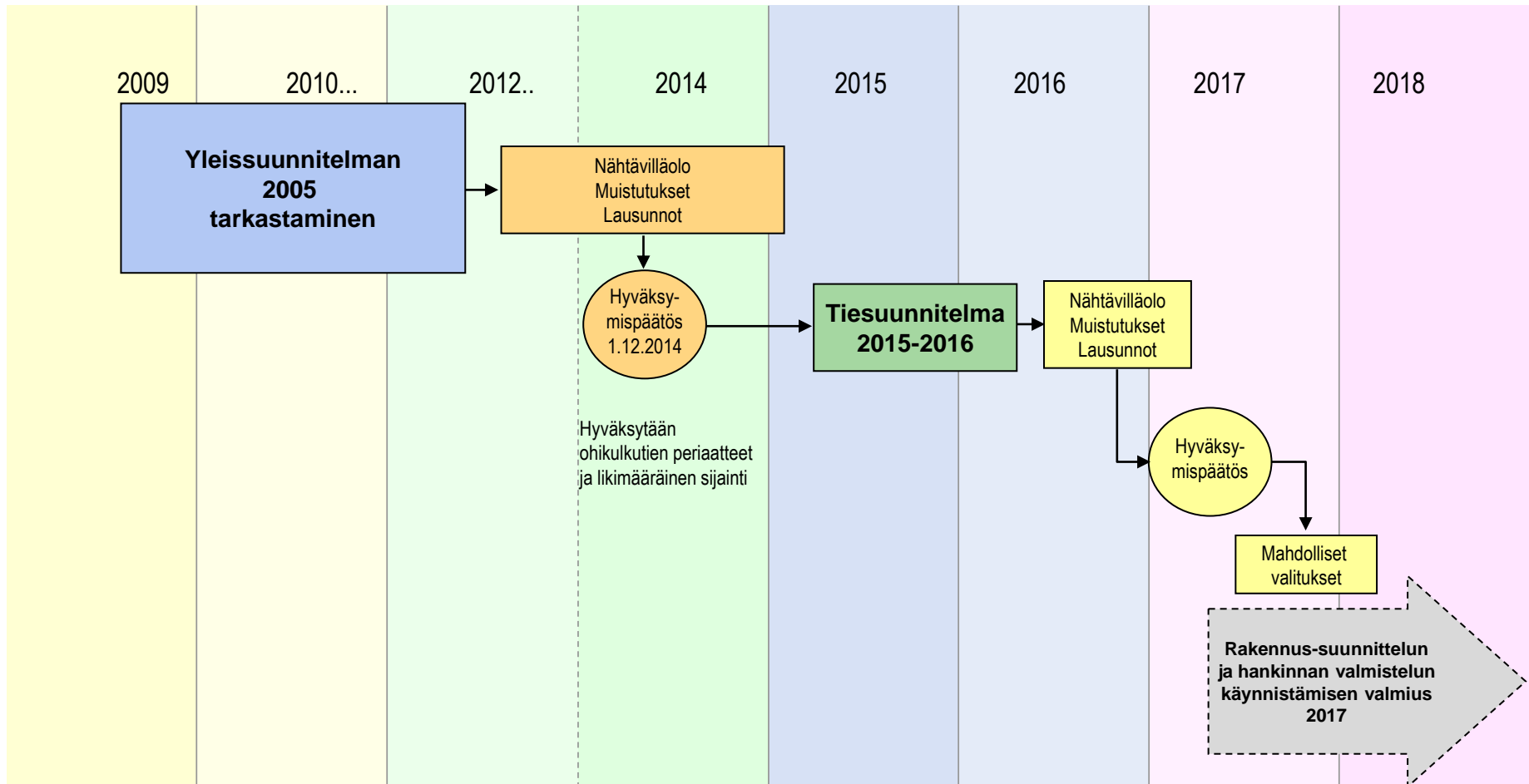


Rakentamisen käynnistäminen

- Suunnitteluaikeataulun puolesta toteutusvalmius (= rakennussuunnittelu + rakentaminen voidaan käynnistää) saavutetaan aikaisintaan vuonna 2017.
- Rakennussuunnitelman laatimisen ja rakentamisen yhteiskesto on noin 2-3 vuotta.
- Rakentaminen edellyttää
 - maankäyttö- ja rakennuslain (MRL) ja maantielain (MTL) mukaisten suunnitelmien lain mukaisia käsittelyjä ja päätöksentekoa.
 - Nurmijärven kunnan ja valtion päätöksiä hankkeen toteuttamisesta ja rahoituksesta. Näitä päätöksiä ei ole vielä tehty.
- Valtion ja Helsingin seudun kuntien välisessä sopimuksessa suurten infrahankkeiden tukemiseksi ja asumisen edistämiseksi (25.8.2014) sovittiin Klaukkalan ohikulkutien suunnittelun ja toteutusvalmiuden edistymisestä.
- Helsingin seudun liikennejärjestelmäsuunnitelmassa 2015 (HLJ 2015) hanke on esitetty vuoteen 2025 mennessä käynnistettävänä kehittämishankkeena.



Hankkeen etenemisen aikatauluarvio





Yleisötilaisuuden ohjelma

Tilaisuus alkaa klo 17:00

Alkupuheenvuoro, suunnitteluprosessin nykytilanne ja eteneminen
Jenna Johansson | Uudenmaan ELY-keskus

Pia Korteniemi | Nurmijärven kunta

Tiesuunnitelmaluonnoksen esittely
Jorma Laakso ja Lauri Harjula | Finnmap Infra Oy

Vapaata keskustelua suunnitelmien ääressä

Tilaisuus päättyy klo 19:00



Yleisötilaisuuden ohjelma

Tilaisuus alkaa klo 17:00

Alkupuheenvuoro, suunnitteluprosessin nykytilanne ja eteneminen
Jenna Johansson | Uudenmaan ELY-keskus

Pia Korteniemi | Nurmijärven kunta

Tiesuunnitelmaluonnoksen esittely
Jorma Laakso ja Lauri Harjula | Finnmap Infra Oy

Vapaata keskustelua suunnitelmien ääressä

Tilaisuus päättyy klo 19:00



Kiitos!

- Aineistoa pöydillä pisteessä. Suunnittelijat sekä kunnan ja ELY-keskuksen edustajat vastaavat kysymyksiin
- Palautelomakkeet, jättö palautelaatikkoon tai toimittaminen jälkikäteen, postitus viimeistään 20.11.2015 mennessä suunnittelijalle.
- Palautteenanto on mahdollista myös karttapalautejärjestelmän kautta, johon pääsee hankkeen internet-sivujen kautta.
<https://www.ely-keskus.fi/web/ely/ely-uusimaa-klaukkalan-ohikulkutie>
Palautejärjestelmä suljetaan tiesuunnitelman viimeistelyn jälkeen



Yhteystiedot

- Uudenmaan ELY-keskus
Jenna Johansson, jenna.johansson@ely-keskus.fi, puh. 0295 020 958
- Nurmijärven kunta
Juha Oksanen, juha.oksanen@nurmijarvi.fi, p. 040 317 4461
Pia Korteniemi, pia.korteniemi@nurmijarvi.fi, p. 040 317 2311
- Vantaan kaupunki
Jaana Virtanen, jaana.virtanen@vantaa.fi, puh. 050 302 8936
- Finnmap Infra Oy
projektisihteerit Mikko Erjo, mikko.erjo@finnmap-infra.fi, p. 09 8565 3848
projektipäällikkö Jorma Laakso, jorma.laakso@finnmap-infra.fi,
p. 040 824 6432,
- Hankkeen internet-sivut
<https://www.ely-keskus.fi/web/ely/ely-uusimaa-klaukkalan-ohikulkutie>