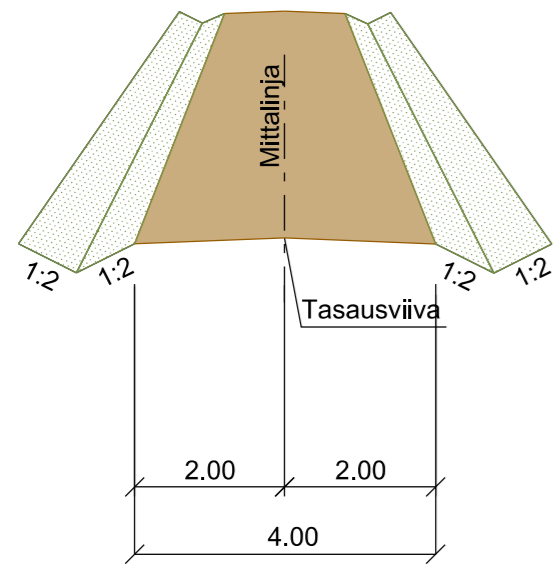
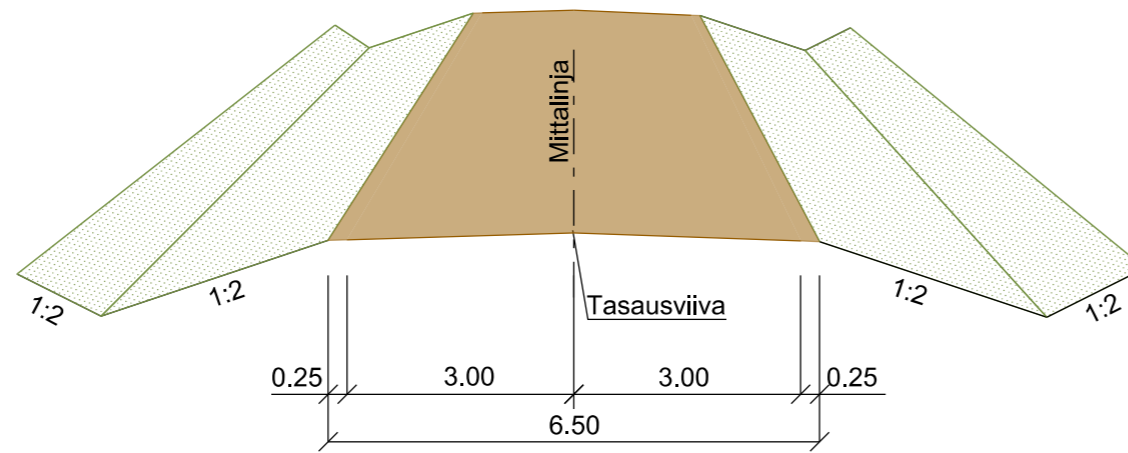


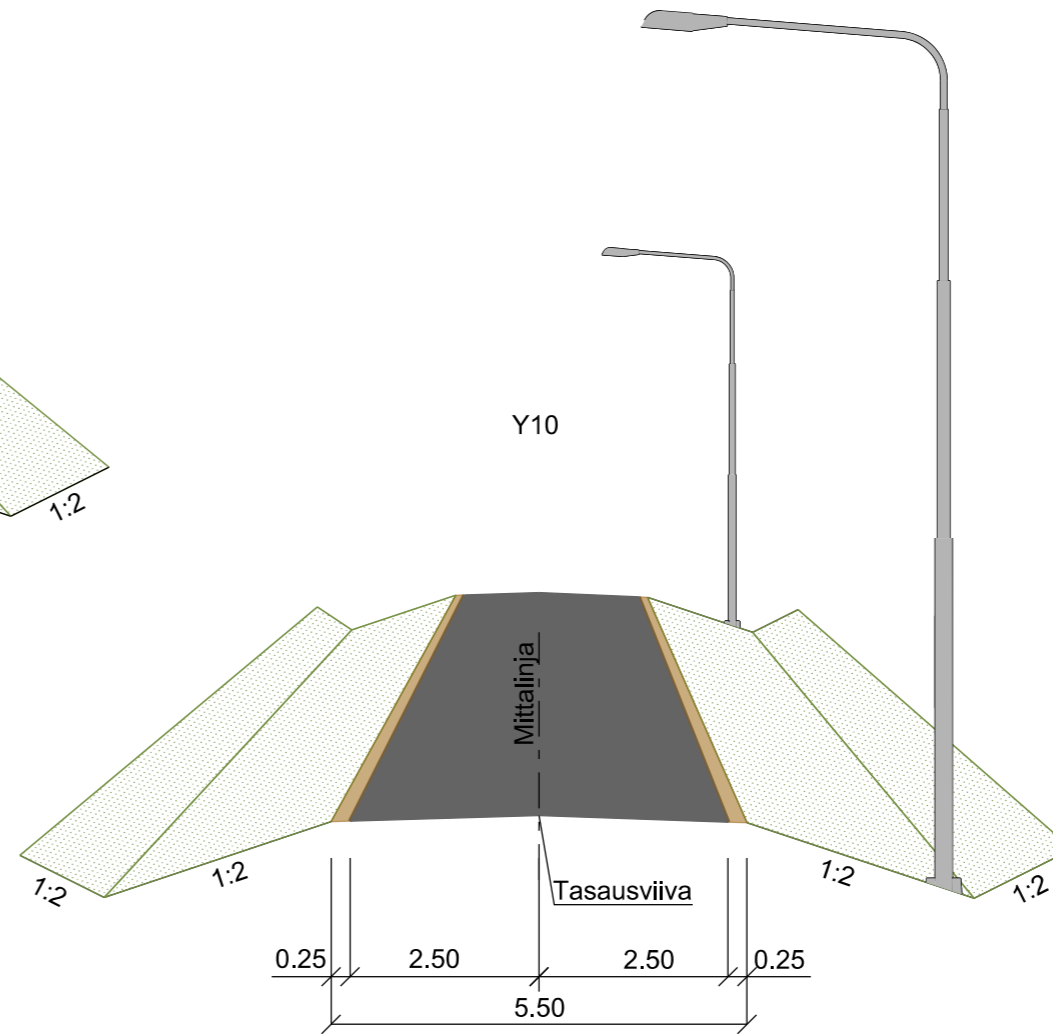
Y2, Y4, Y11, Y12, Y13  
Y14, Y15, Y16, Y17,  
Y18, Y19, Y20, Y21 ja Y22



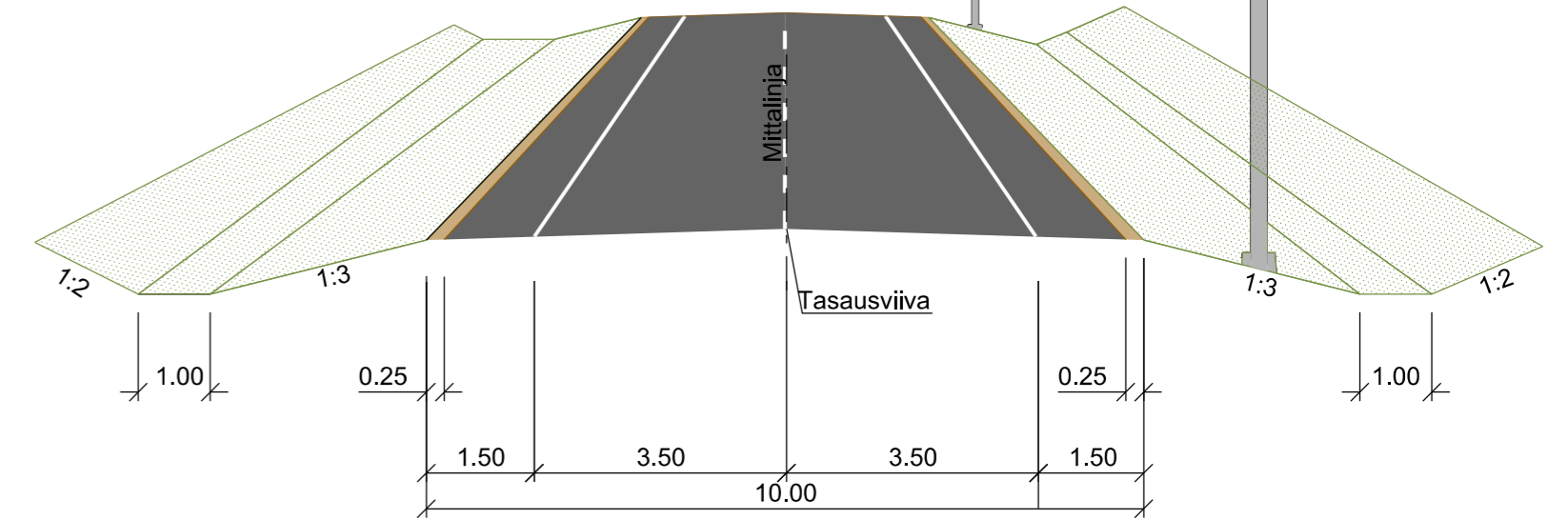
Y5EA  
(Toteutetaan Sr)



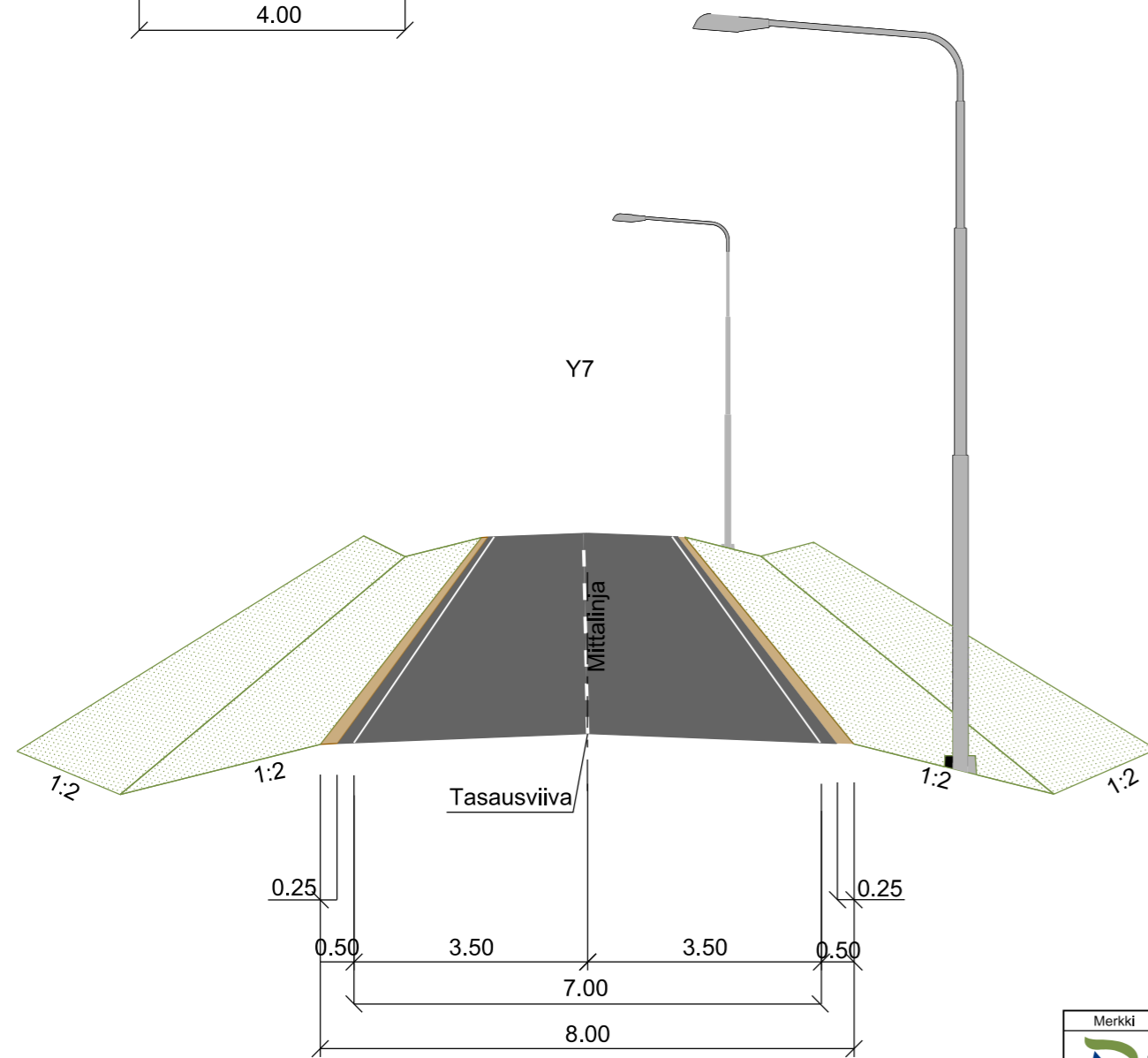
Y10



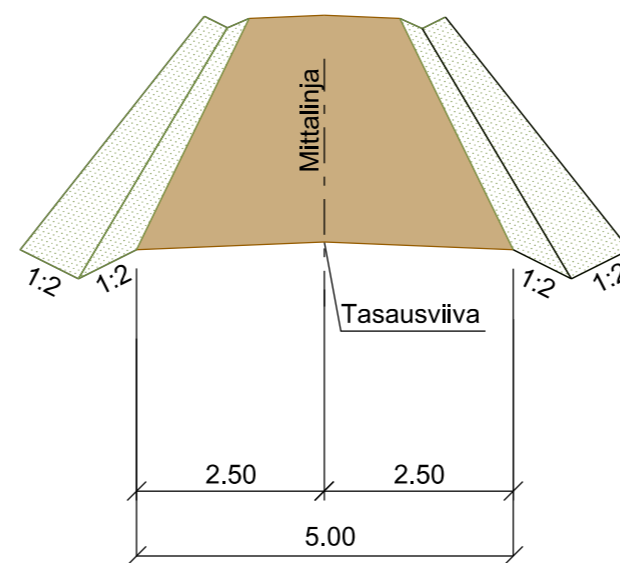
Y3



Y7



Y1, Y6M, Y8, Y9



Merkki	Muutos			Pvm	Suunn.	Tark.	Koordinaattijärjestelmä	ETRS GK24	Klaukkalan ohikulkutie, tiesuunnitelma, Nurmijärvi ja Vantaa		
							Korkeusjärjestelmä	N2000			
Pvm		Pvm	Suun.	L.Harjula			Tierekisteritunnus		Liikennetekniset poikkileikkaudet, Yksityistiet	Mittakaava	Piir.nro
20.5.2016	Proj.pääll. J.Johansson	20.5.2016	Proj.pääll. J.Laakso						1:100	4T-5	

