

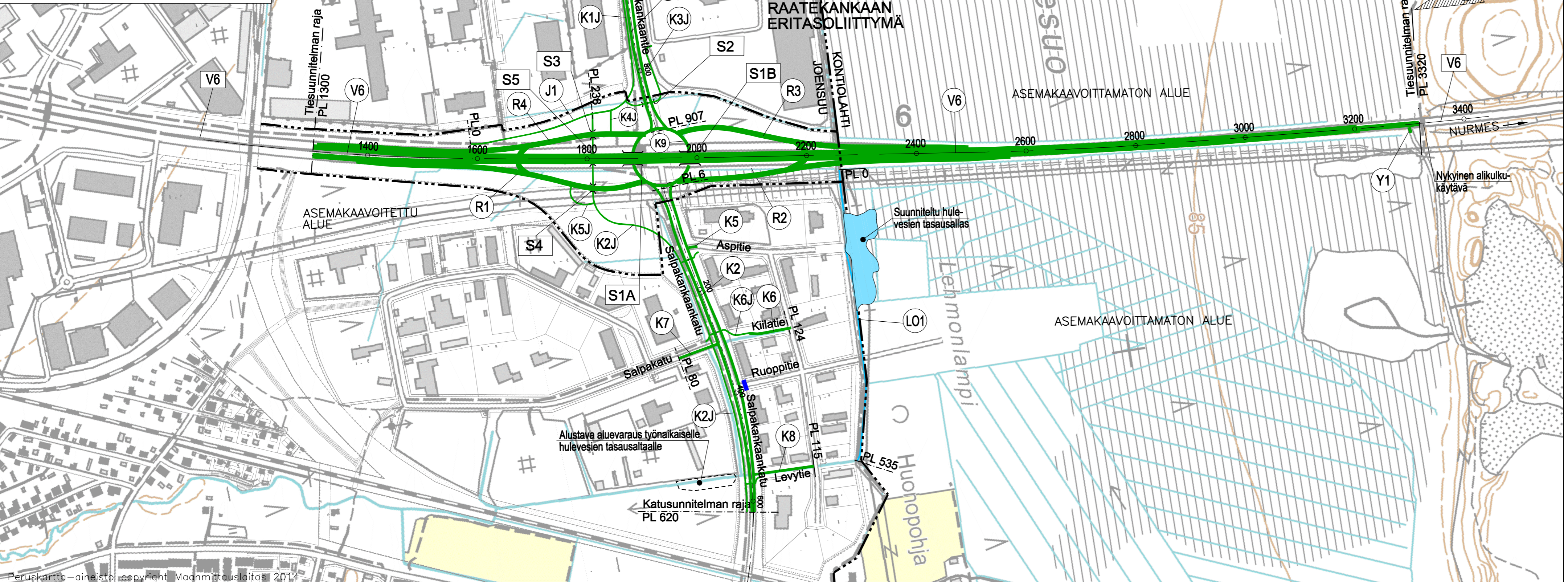




- Suunnitelmamerkinnot**
-  Suunnitelman mukaan rakennettavat tai parannettavat väylät
 -  Uusi silta
 -  Katuliittymän poisto
- Suunnitellut sillat**
- S1A Raatekankaan risteyssilta
 - S1B Raatekankaan risteyssilta
 - S2 Raatekkosen alikulkukäytävä
 - S3 Raatekkösen alikulkukäytävä
 - S4 Salpakadun alikulkukäytävä
 - S5 Raatekankaan alikulkukäytävä



Peruskartta-aineisto copyright Maanmittauslaitos, 2014

A	Suunnitelmaa jatkettu pl:lle 3320	29.7.2016	JTol	SPar
Merkki	Muutos	Pvm	Suunn.	Tark.
Hankkeen nimi				
Valtatien 6 parantaminen Raatekankaan kohdalla, Joensuu				
Piirustuksen sisältö				
Rakennussuunnitelma Yleiskartta				
 RAMBOLL		Ramboll Finland Oy Kirjastokatu 4 70100 Kuopio puh. 020 755 7240		 Elinkeino- ja ympäristökeskus
		Kallanranta 11, 70100 Kuopio		
Pvm	Suunn.	Jaakko Tolvanen	Pvm	Joona Peltoniemi
28.11.2014	Proj.pääll.	Seppo Parantala	28.11.2014	
Tieregisteritunnus		Mittakaava		Piir.nro
6/401/967-6/401/2607		1:5000		R2/1