
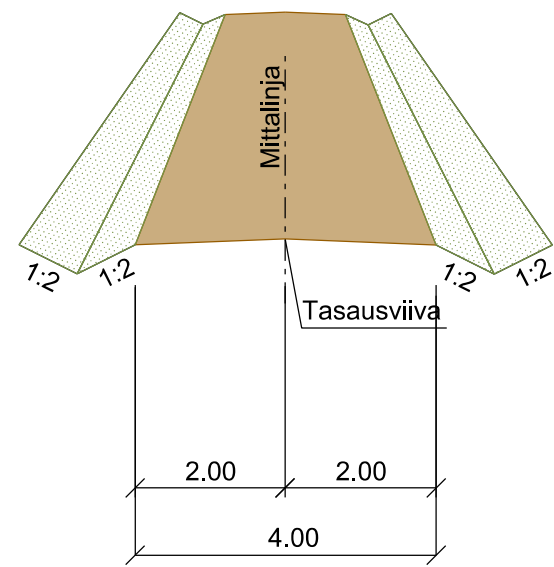
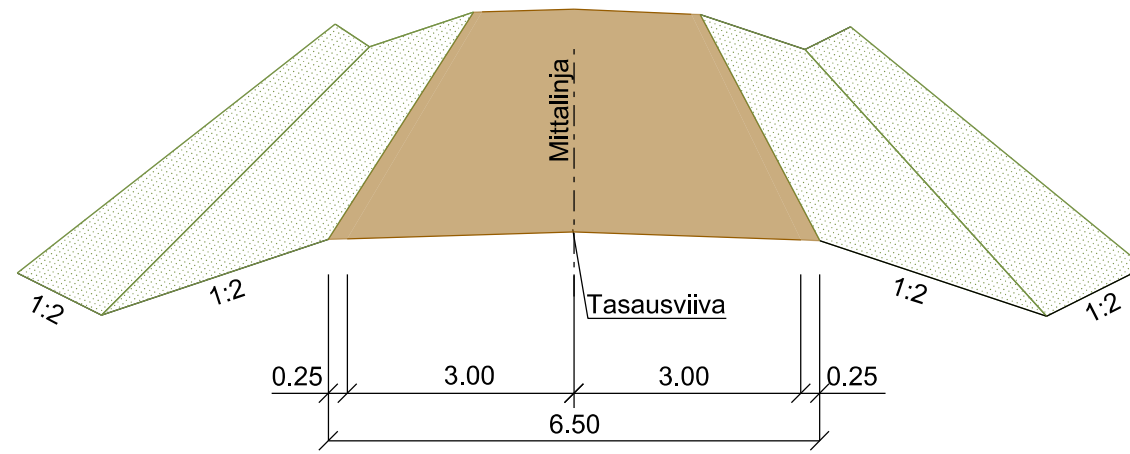


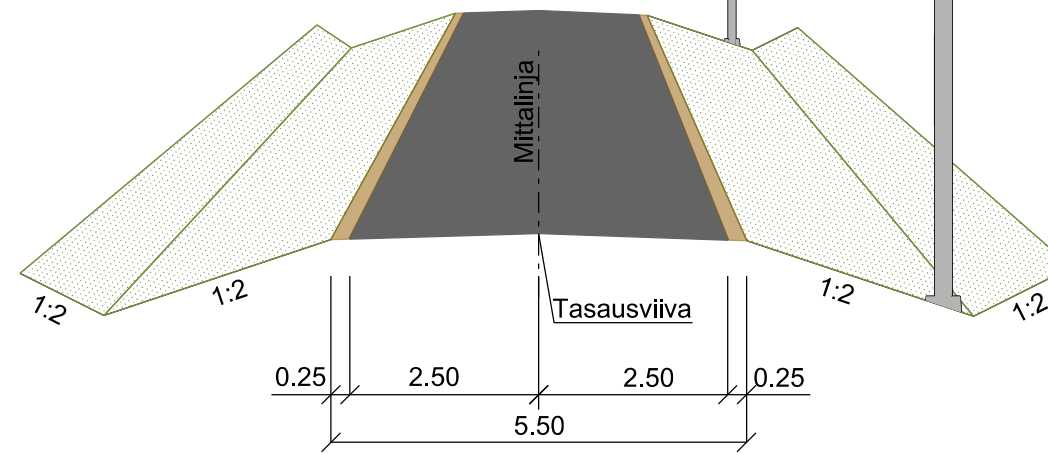
Y2, Y4, Y11, Y12, Y13  
Y14, Y15, Y16, Y17  
Y18, Y19, Y20, Y21, Y22 ja Y24



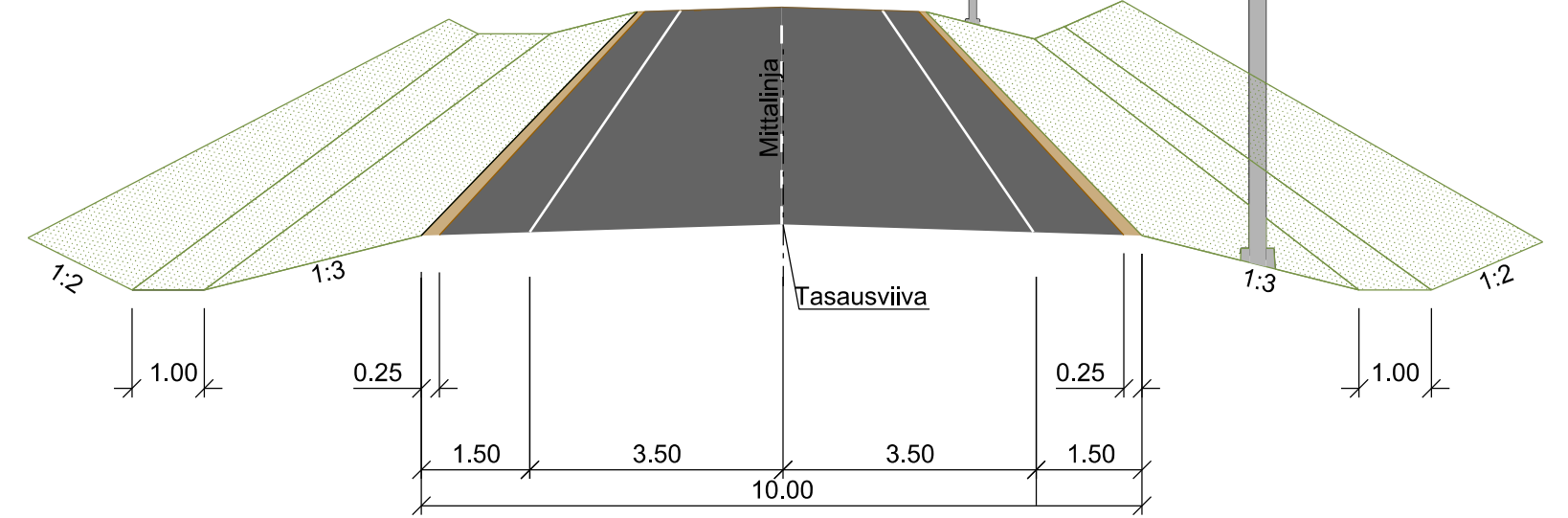
Y5EA  
(Toteutetaan Sr)



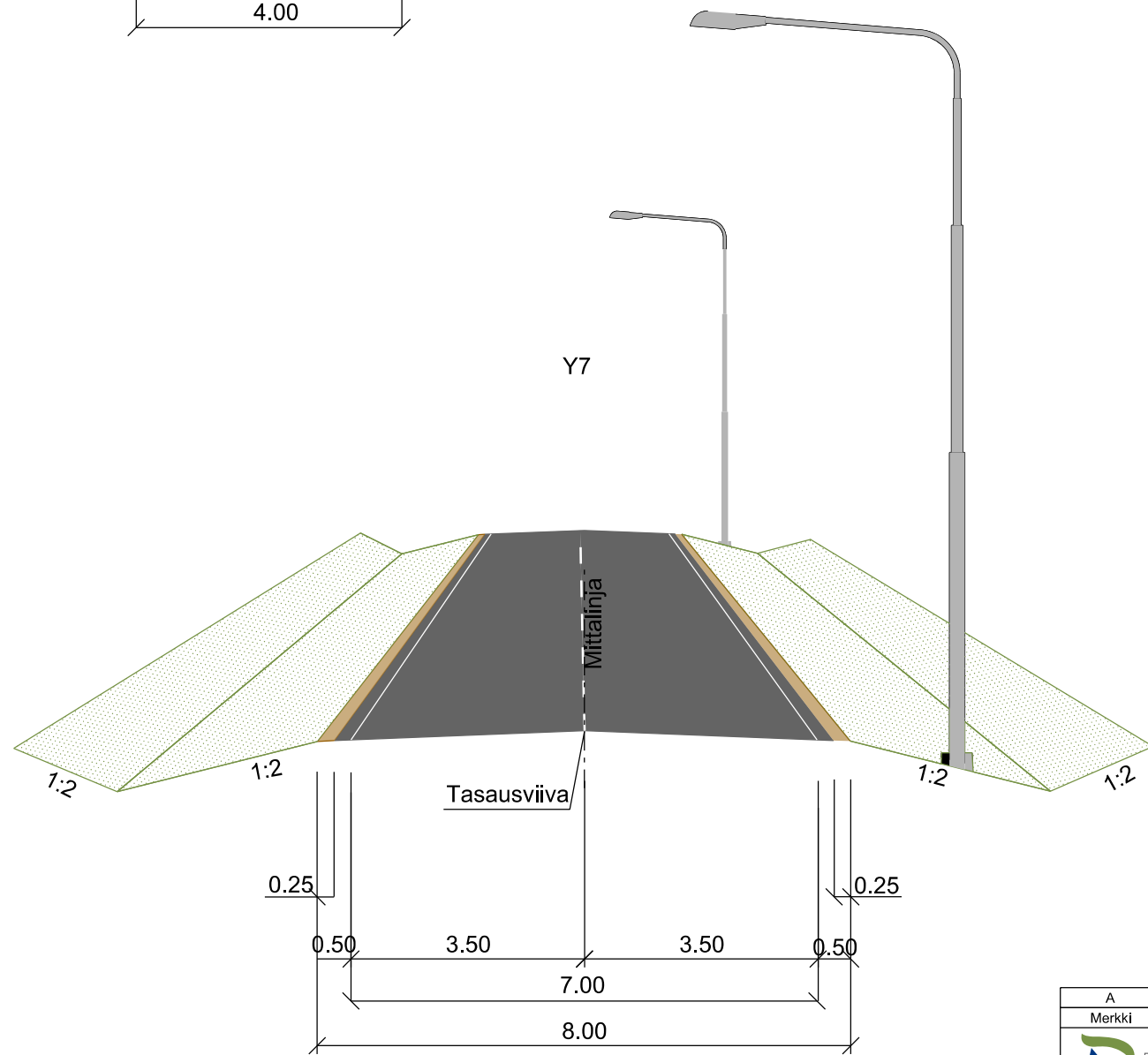
Y10



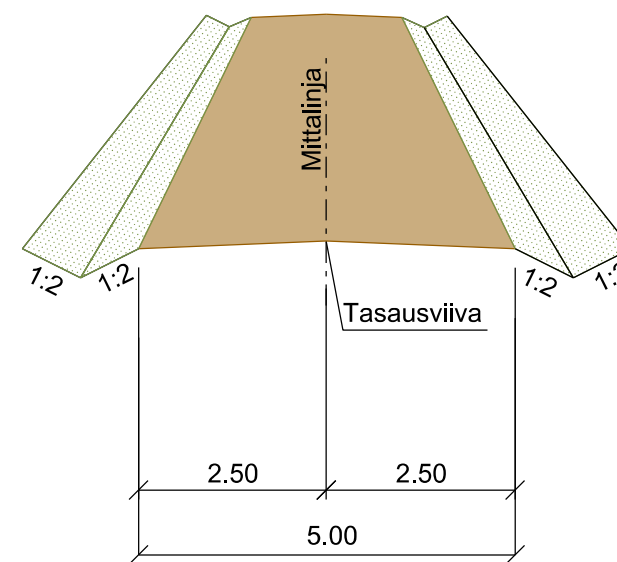
Y3



Y7



Y1, Y6M, Y8, Y9



A	Y24 lisätty	17.11.2017	M.Erjo	J.Laakso
Merkki	Muutos	Pvm	Suunn.	Tark.
Pvm	Proj.pääll. J.Johansson	Pvm	Suun. L.Harjula	Pvm
20.5.2016		20.5.2016	Proj.pääll. J.Laakso	20.5.2016
			Proj.pääll. P.Korteniemi	



Koordinaattijärjestelmä ETRS GK24

Korkeusjärjestelmä N2000

Tierekisteritunnus

Klaukkalan ohikulkutie, tiesuunnitelma, Nurmijärvi ja Vantaa

Liikennetekniset poikkileikkaudet, Yksitystiet

Mittakaava  
1:100

Piir.nro  
4T-5-A