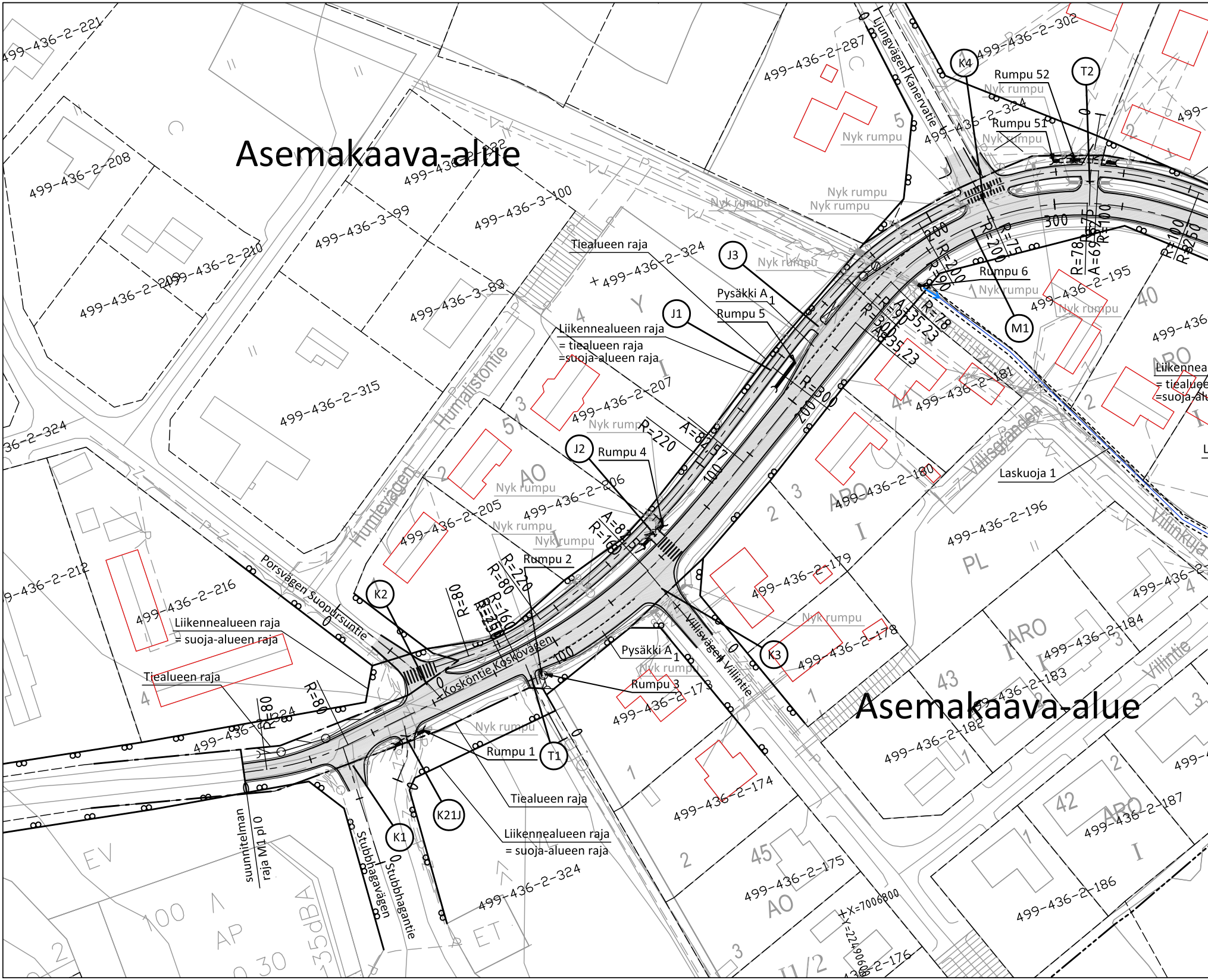
Asemakaava-alue
Asemakaava-alue
499-436-2-221
499-436-2-208
499-436-2-209
499-436-2-210
499-436-3-99
499-436-3-100
499-436-3-83
499-436-2-315
499-436-2-324
499-436-2-287
499-436-2-302
499-436-2-207
499-436-2-206
499-436-2-205
499-436-2-216
499-436-2-212
499-436-2-195
499-436-2-181
499-436-2-180
499-436-2-179
499-436-2-178
499-436-2-196
499-436-2-184
499-436-2-183
499-436-2-182
499-436-2-173
499-436-2-174
499-436-2-175
499-436-2-176
499-436-2-186
499-436-2-187
Tiealueen raja
Liikennealueen raja
= tiealueen raja
=suoja-alueen raja
Liikennealueen raja
= suoja-alueen raja
Tiealueen raja
Tiealueen raja
Liikennealueen raja
= suoja-alueen raja
Nyk rumpu
Rumpu 1
Rumpu 2
Rumpu 3
Rumpu 4
Rumpu 5
Rumpu 6
Rumpu 51
Rumpu 52
Pysäkki A1
Pysäkki A1
Laskuoja 1
K1
K2
K3
K4
K21J
J1
J2
J3
T1
T2
M1
Humalistontie
Humlevägen
Porsvägen Suopursuntie
Koskontie Koskovägen
Villisvägen Villintie
Villisgränden
Villinkuja
Villintie
Ljungvägen Kanervatie
Stubbhagavägen
Stubbhagantie
suunnitelman raja M1 pl 0
R=80
R=220
R=160
R=250
R=300
R=200
R=190
R=78
R=75
R=100
R=250
A=82
A=135,23
A=69
300
200
100
AO
ARO
PL
EV
AP
ET
Y
I
35dBA
X=7006800
Y=22490600

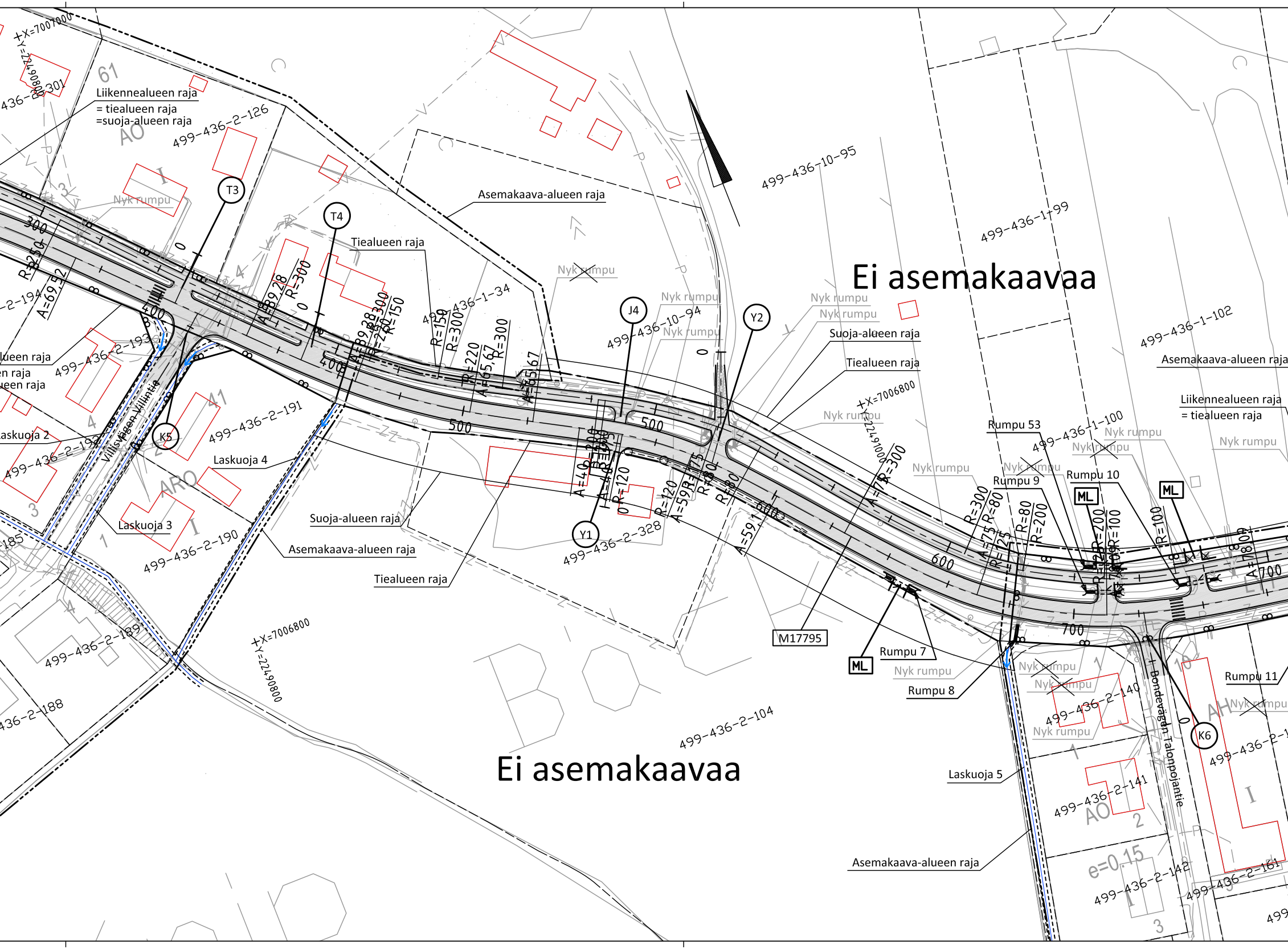
Ei asemakaavaa
Ei asemakaavaa
Liikennealueen raja
= tiealueen raja
=suoja-alueen raja
Asemakaava-alueen raja
Tiealueen raja
Suoja-alueen raja
Tiealueen raja
Asemakaava-alueen raja
Liikennealueen raja
= tiealueen raja
Suoja-alueen raja
Asemakaava-alueen raja
Tiealueen raja
Asemakaava-alueen raja
T3
T4
J4
Y2
Y1
K5
K6
ML
ML
ML
M17795
Rumpu 53
Rumpu 9
Rumpu 10
Rumpu 7
Rumpu 8
Rumpu 11
Laskuoja 2
Laskuoja 3
Laskuoja 4
Laskuoja 5
Nyk rumpu
Villivägen Villintie
Bondevägen Talonpojantie
499-436-2-126
499-436-10-95
499-436-1-99
499-436-1-34
499-436-10-94
499-436-1-102
499-436-1-100
499-436-2-193
499-436-2-192
499-436-2-191
499-436-2-190
499-436-2-189
499-436-2-188
499-436-2-328
499-436-2-104
499-436-2-140
499-436-2-141
499-436-2-142
499-436-2-161
+X=7007000
+X=7006800
+X=7006800
Y=22490800
Y=22491000
AO
ARO
AH
e=0.15
R=250
A=69.52
R=300
A=89.28
R=150
R=220
A=65.67
R=120
A=59
R=80
A=75
R=125
R=200
R=100
A=78.09
300
400
500
600
700

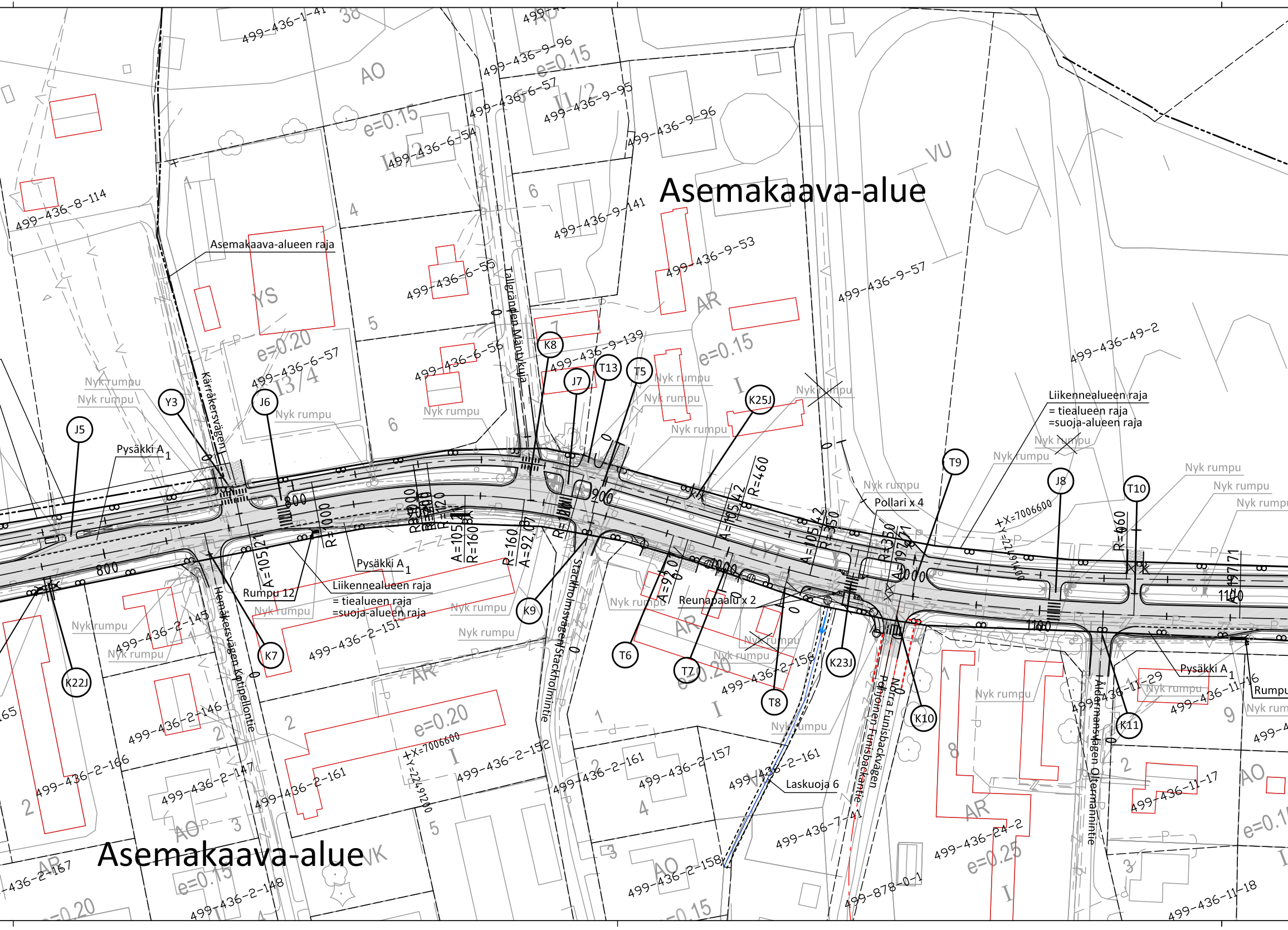
Asemakaava-alue
Asemakaava-alueen raja
Asemakaava-alue
Liikennealueen raja
= tiealueen raja
=suoja-alueen raja
Liikennealueen raja
= tiealueen raja
=suoja-alueen raja
Pysäkki A1
Pysäkki A1
Pysäkki A1
Pollari x 4
Reunapaalu x 2
Rumpu 12
Laskuoja 6
Rumpu
Nyk rumpu
Y3
J5
J6
J7
J8
K7
K8
K9
K10
K11
K22J
K23J
K25J
T5
T6
T7
T8
T9
T10
T13
Kärräkersvägen
Tallgränden Mäntykuja
Hemåkersvägen Kotipellontie
Stackholmsvägen Stackholmintie
Norra Funisbackvägen Pohjoinen Funisbackantie
Åldermansvägen Oltermannintie
499-436-1-41
499-436-9-96
499-436-6-57
499-436-9-95
499-436-6-54
499-436-9-96
499-436-8-114
499-436-9-141
499-436-9-53
499-436-6-55
499-436-9-57
499-436-49-2
499-436-9-139
499-436-6-56
499-436-6-57
499-436-2-145
499-436-2-151
499-436-2-156
499-436-2-146
499-436-2-166
499-436-2-147
499-436-2-161
499-436-2-152
499-436-2-161
499-436-2-157
499-436-2-161
499-436-7-41
499-436-24-2
499-436-11-29
499-436-11-16
499-436-11-17
499-436-11-18
499-436-2-158
499-878-0-1
499-436-2-148
499-436-2-167
AO
AR
YS
VU
LYT
e=0.15
e=0.20
e=0.25
+X=7006600
+Y=22491200
R=1000
R=460
R=350
R=160
R=120
A=105.42
A=92.07
A=197.71
800
900
1000
1100

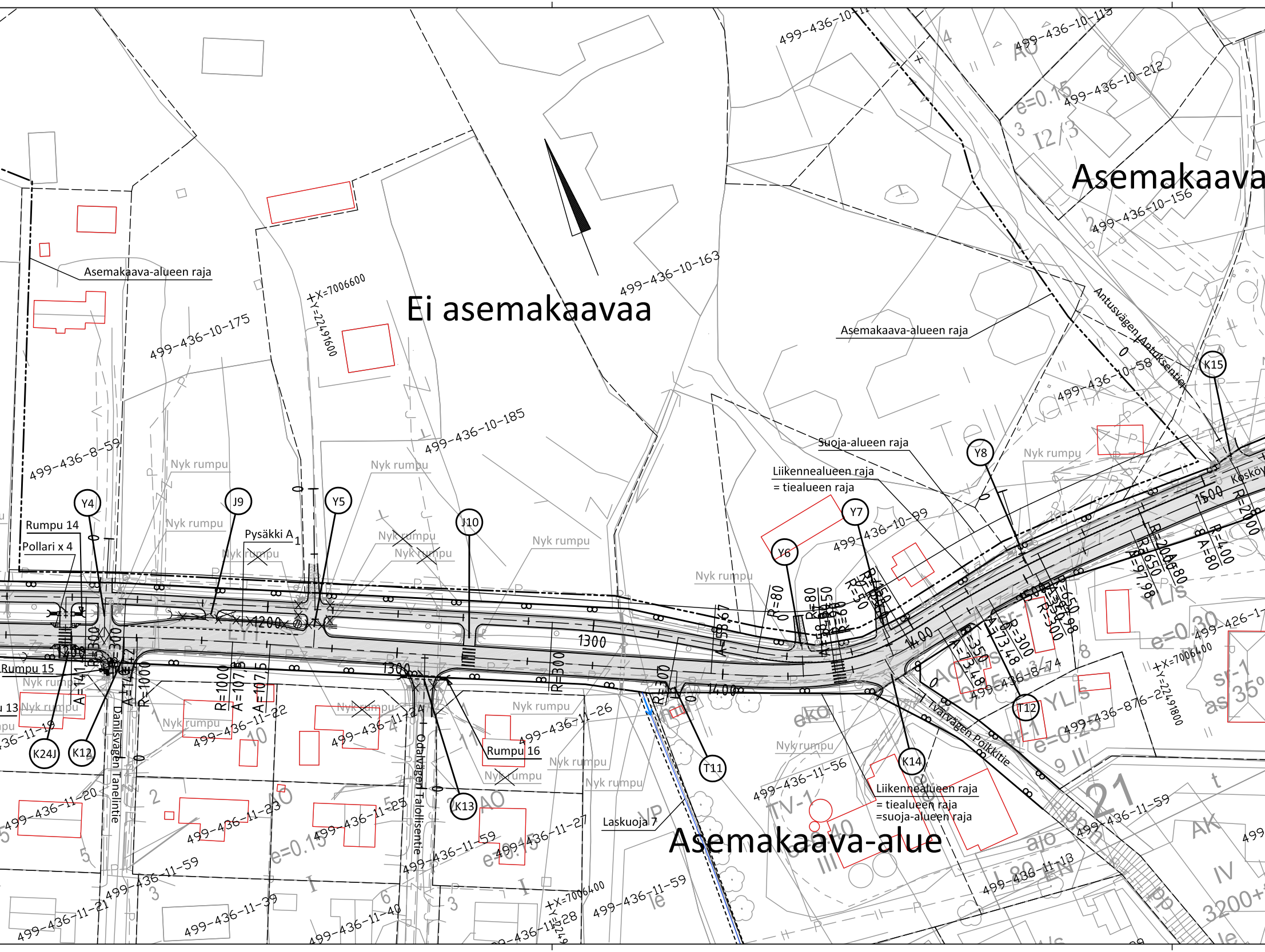
Ei asemakaavaa
Asemakaava
Asemakaava-alue
Asemakaava-alueen raja
Asemakaava-alueen raja
Suoja-alueen raja
Liikennealueen raja
= tiealueen raja
Liikennealueen raja
= tiealueen raja
=suoja-alueen raja
Rumpu 14
Pollari x 4
Pysäkki A1
Rumpu 15
Rumpu 16
Laskuoja 7
Nyk rumpu
Y4
J9
Y5
J10
Y6
Y7
Y8
K15
K24J
K12
K13
T11
K14
T12
499-436-10-175
499-436-8-59
499-436-10-185
499-436-10-163
499-436-10-99
499-436-10-58
499-436-10-156
499-436-10-212
499-436-10-115
499-436-11-22
499-436-11-2
499-436-11-26
499-436-11-56
499-436-11-59
499-436-11-20
499-436-11-23
499-436-11-25
499-436-11-27
499-436-11-21
499-436-11-39
499-436-11-40
499-436-11-28
499-436-11-13
499-436-8-74
499-436-876-2
499-426-1
+X=7006600
Y=22491600
+X=7006400
Y=22491800
1200
1300
1400
1500
R=1000
A=107,5
R=300
R=80
R=650
R=2000
A=80
R=400
Danilsvägen Tanelintie
Odalvägen Talolisentie
Antusvägen Antuksentie
Ivarvägen Poikkitie
Koskö
AO
e=0.15
e=0.30
e=0.25
I2/3
YL/s
TV-1
VP
AK
IV
21

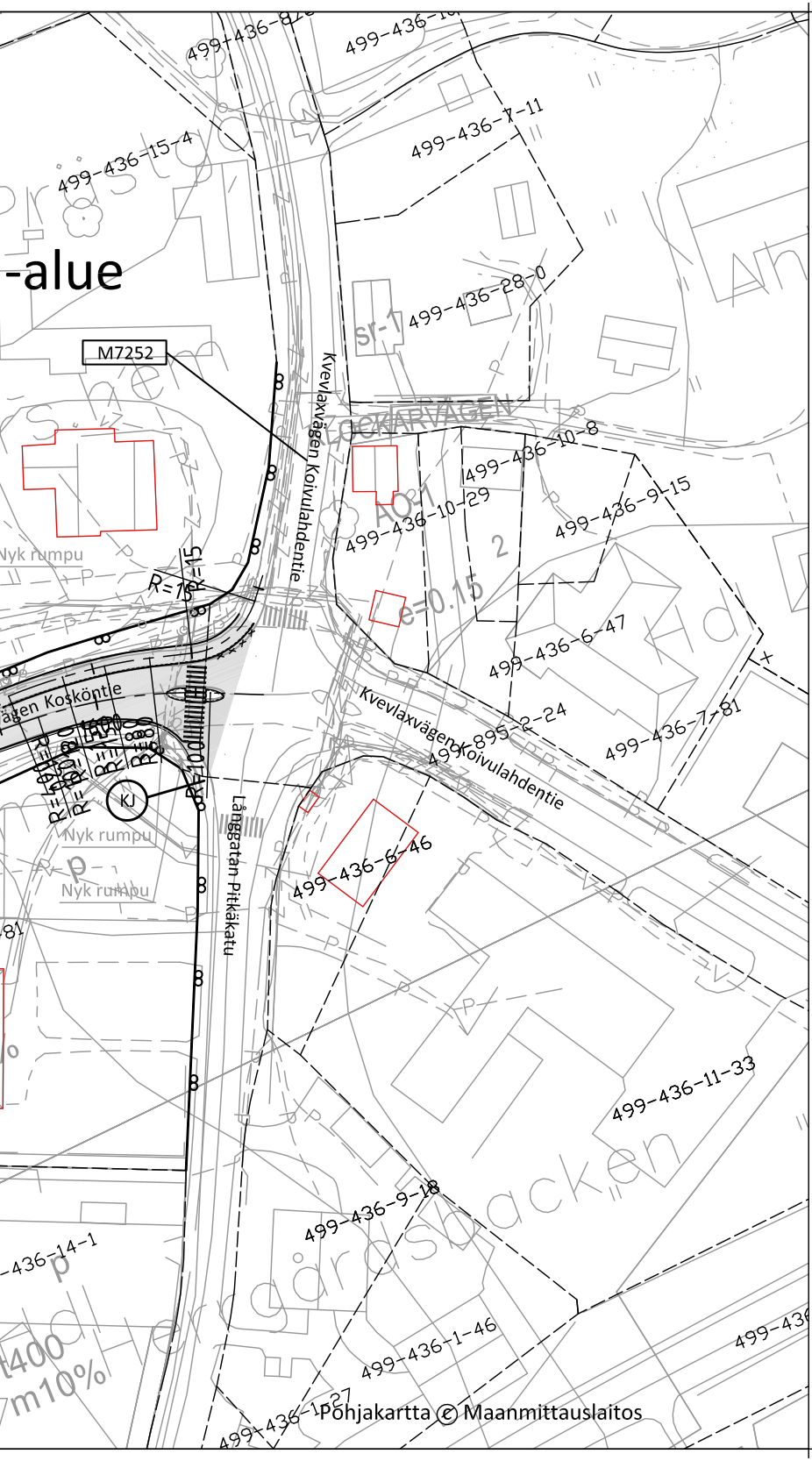
-alue
M7252
499-436-15-4
499-436-7-11
499-436-28-0
sr-1
Kvevlaxvägen Koivulahdentie
ÄCKARVÄGEN
499-436-10-8
499-436-10-29
499-436-9-15
AO-1
2
e=0.15
Nyk rumpu
R=15
R=15
499-436-6-47
Kvevlaxvägen Koivulahdentie
499-895-2-24
499-436-7-81
ägen Kosköntie
KJ
Nyk rumpu
Nyk rumpu
Långgatan Pitkäkatu
499-436-6-46
499-436-11-33
499-436-9-18
499-436-14-1
499-436-1-46
499-436-1-27
499-436
Gårdsbacken

Pohjakartta © Maanmittauslaitos

Merkki	Muutos	Pvm	Suunn.	Tark.

Hankkeen nimi

Mt 17795 parantaminen välillä Mararna - mt 7252, Mustasaari, RS

Piirustuksen sisältö

M1 Suunnitelmakartta

INSINÖÖRITOIMISTO
KOLMOSTIE OY

Elinkeino-, liikenne- ja ympäristökeskus

Pvm 30.6.2020	Mika Latvamäki Marjaana Latvamäki	Pvm 30.6.2020	Teppo Leppäaho
Koordinaattijärjestelmä	ETRS-GK22	Mittakaava	Piir.nro
Korkeusjärjestelmä	N2000	1:1000	R3/1