



## PÄÄTÖS

Etelä-Pohjanmaan elinkeino-, liikenne- ja ympäristökeskus (ELY-keskus)  
Ympäristö ja luonnonvarat –vastuualue  
Luonnonsuojeluyksikkö  
Vaasan toimipaikka  
Wolffintie 35  
PL 262, 65101 VAASA  
Puh. 0295 027 500  
kirjaamo.etela-pohjanmaa@ely-keskus.fi

Päiväys 24.6.2024

Dnro EPOELY/1327/2024

**ASIA** Luonnonsuojelualueen perustaminen

**VIREILLE-TULOAIKA** 3.5.2024

**HAKIJA**

**KOHDE** Kunta: Kauhajoki (232)  
Rekisteriyksikkö: **Kulmala 232-402-7-203**  
Pinta-ala: Noin 10,0 ha (määräala)  
Suojeluperuste: Helmi- toimintaohjelma  
Luonnonsuojelu-  
alueen tunnus  
ja nimi: YSA266036, Kulmala

### ELINKEINO-, LIIKENNE- JA YMPÄRISTÖ- KESKUKSEN RATKAISU JA ERUSTELUT

Yllä mainittu alue rauhoitetaan luonnonsuojelualueena. Rauhoitettu alue on merkitty tähän päätökseen kuuluvaan karttaan. Elinkeino-, liikenne- ja ympäristökeskus vastaa rauhoitetun alueen merkitsemisestä maastoon siten kuin siitä on erikseen säädetty.

#### Alueella on kielletty:

1. Maan kaivaminen ja täyttäminen, ojien kaivaminen ja perkaaminen, sekä kaikenlainen muu maa- ja kallioperän vahingoittaminen.
2. Rakennusten, rakennelmien ja laitteiden sekä teiden rakentaminen.
3. Metsänhakkuu ja muu luontaiseen metsänkehitykseen puuttuminen.

4. Sienien, puiden, pensaiden tai muiden kasvien ja niiden osien ottaminen tai vahingoittaminen.
5. Luonnonvaraisten selkärankaisten eläinten tappaminen, pyydystäminen tai hätyyttäminen ja niiden pesien hävittäminen sekä selkärangattomien eläinten pyydystäminen tai kerääminen.
6. Kaikenlainen muu toiminta, joka saattaa muuttaa alueen luonnetta tai vaikuttaa epäedullisesti luontaiseen kasvillisuuteen, eläimistöön tai maisemakuvaan.

**Edellä olevien säännösten estämättä alueella on sallittu:**

7. Metsästys sekä haitallisten vieraslajien pyydystäminen ja tappaminen metsästyslainsäädännön mukaisesti.
8. Hyötysienten poiminta ja marjojen keruu.
9. Tekopesien rakentaminen suurille petolinnuille maanomistajan suostumuksella ja ELY-keskuksen luvalla.
10. Suojelualueella olevien, sen ulkopuolisten maiden kuivatusta palvelevien ojien kunnossapito maanomistajan suostumuksella ja ELY-keskuksen antamien ohjeiden mukaisesti.
11. Alueen ennallistamiseksi tai luonnontilan palauttamiseksi tarpeelliset toimet (esim. kaivettujen ojien täyttäminen tai patoaminen ja muu luontaisen vesitalouden sekä maisemarakenteen palauttaminen) maanomistajan suostumuksella ja ELY-keskuksen hyväksymän suunnitelman mukaisesti.
12. Peruskartalla näkyvien kulkureittien käyttö ja ylläpito.

**Rauhoitussäännöistä poikkeaminen (Luonnonsuojelulaki 54 § 1 mom.)**

Elinkeino-, liikenne- ja ympäristökeskus voi yksittäistapauksessa myöntää luvan poiketa yksityisistä luonnonsuojelualueita koskevista rauhoitusmääräyksistä, jos poikkeaminen ei vaaranna alueen perustamistarkoitusta ja on tarpeen alueen hoidon, käytön tai olemassa olevien yhdyskuntateknisten rakenteiden tai niihin liittyvien laitteiden kunnostamisen taikka tutkimusten kannalta.

**Hoito- ja käyttösuunnitelma**

Alueelle laaditaan tarvittaessa yhteistyössä maanomistajan kanssa ja osallistuvan suunnittelun periaatteiden mukaisesti hoito- ja käyttösuunnitelma tai vastaava suunnitelma, jonka ELY-keskus hyväksyy. Suunnittelukustannuksista vastaa viranomainen.

## Päätöksen perustelut

Rauhoitettavan alueen pohjoisosan läpi virtaa merkittävä puro, jonka ympärillä on lähes luonnontilaista puustoa. Lisäksi alueella on tavattu erityisesti suojeltavaa lajia; nummenraikasammalta. Kohteen eteläosa on puustoista rämettä. Lisäksi kohde yhdistää toisiinsa kaksi Metso-ohjelmaan kuuluvaa aluetta.

Alueella ei ole voimassa olevaa yleiskaavaa.

Alueen suojelu on tarpeellista luonnon monimuotoisuuden säilyttämiseksi.

### KORVAUS

Maanomistaja ja ELY-keskus ovat sopineet rauhoitusmääräyksistä ja korvauksesta. Korvausta rauhoituksen aiheuttamista taloudellisista menetyksistä maksetaan maanomistajan 7.5.2024 antaman suostumuksen mukaisesti.

### SOVELLETUT SÄÄNNÖKSET

Luonnonsuojelulaki 43 § 2 mom., 47 § 1 ja 3 mom., 53 § 1 mom., 54 § 1 mom., 59 § 2 ja 5 mom.

### MUUTOKSEN- HAKU

Tähän päätökseen voidaan hakea muutosta valittamalla Vaasan hallinto-oikeuteen. Valitusosoitus on liitteenä.

### LISÄTIEDOT

Lisätietoja asiasta antaa tarvittaessa ylitarkastaja Miia Mikkola puh. 0295 027 875 (lomalla 1.7.-2.8.2024) ja luonnonsuojelun toteuttamisryhmän päällikkö, ylitarkastaja Vesa-Pekka Simula, puh. 0295 027 935 (lomalla 15.7.-2.8.2024) ja ylitarkastaja Jari Nykänen puh. 0295 027 738 tai sähköposti [etunimi.sukunimi@ely-keskus.fi](mailto:etunimi.sukunimi@ely-keskus.fi)

Luonnonsuojelun toteuttamisryhmän  
päällikkö, ylitarkastaja

Vesa-Pekka Simula

Ylitarkastaja

Miia Mikkola

## JAKELU

### Päätös

Hakijalle saantitodistuksin

### Jäljennös

Suomen metsäkeskus, sähköisesti

Kauhajoen kaupunki, sähköisesti

Suupohjan ympäristöseura ry, sähköisesti

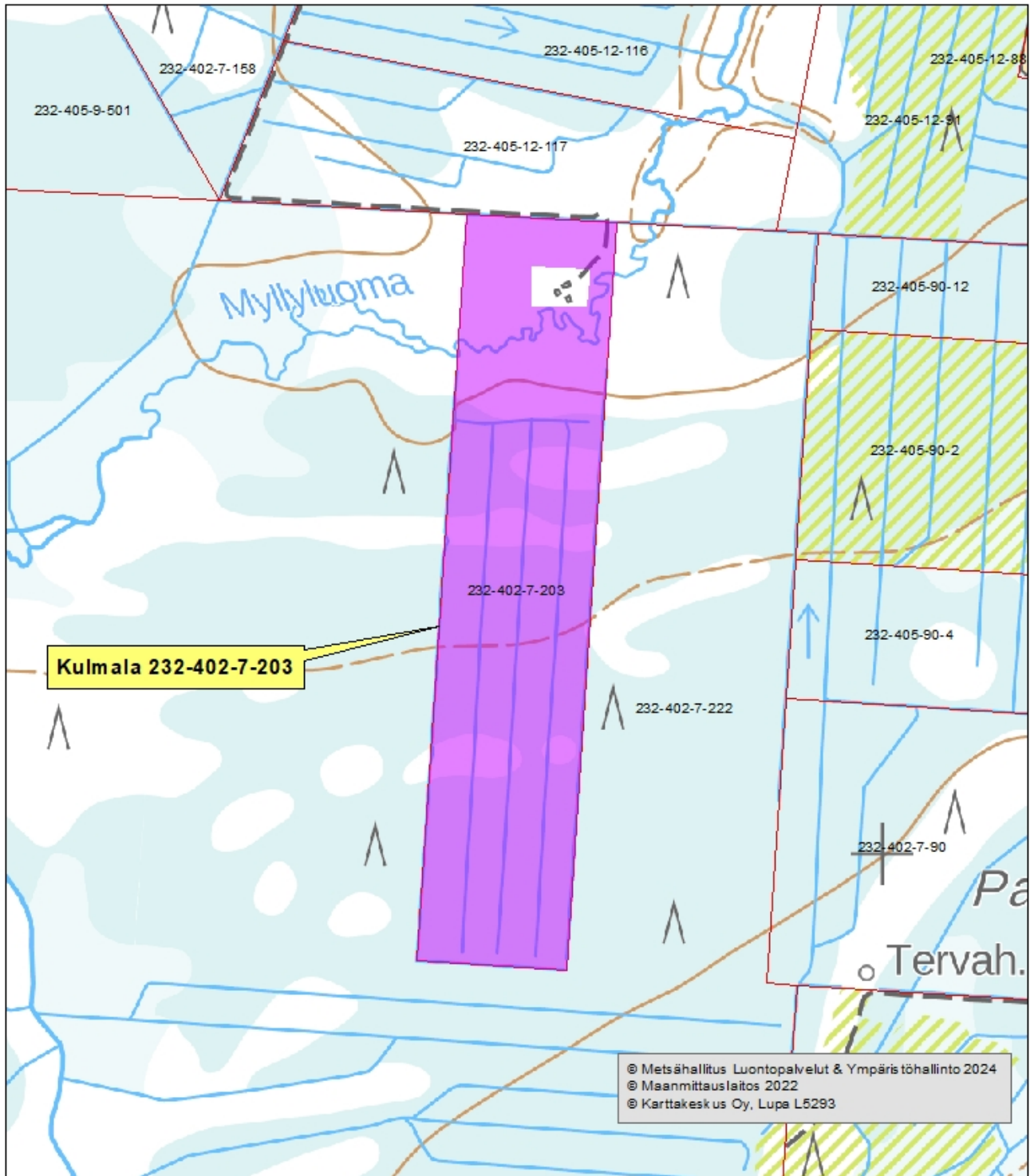
Suomen luonnonsuojeluliiton Pohjanmaan piiri ry., sähköisesti



Ympäristöministeriö, sähköisesti

Metsähallitus, sähköisesti

Maanmittauslaitos

Liite ELY-keskuksen päätökseen Dnro EPOELY/1327/2024



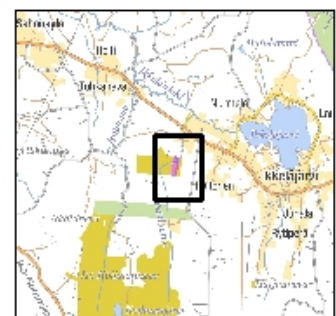
-  Kiinteistöt
-  Luonnonsuojelualue tilalla Kulmala 232-402-7-203

1:5 000  
0 50 100 150 m



Koordinaatisto: ETRS TM35FIN

HUOM! Kartan tausta-aineistot ja kiinteistörajat ohjeellisia



Tämä asiakirja EPOELY/1327/2024 on hyväksytty sähköisesti / Detta dokument  
EPOELY/1327/2024 har godkänts elektroniskt

Esittelijä Mikkola Miia 24.06.2024 10:37

Ratkaisija Simula Vesa-Pekka 24.06.2024 11:27