

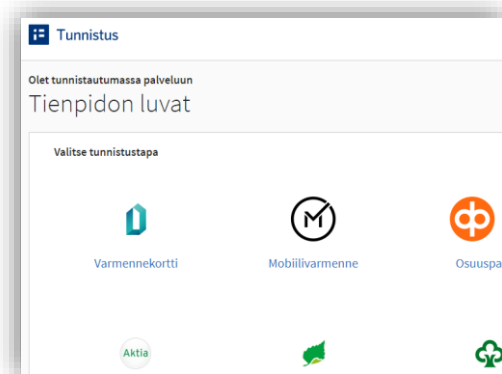



7.2.2020

Kirjautuminen palveluun

Sähköisen asiointin tuotantoympäristö löytyy osoitteesta <https://sa.tienpidonluvat.ahtp.fi>

Käyttäjän tunnistamiseen käytetään Suomi.fi-palvelua, jossa henkilökohtainen tunnistus tapahtuu vahvalla tunnistautumisella, eli pankkitunnuksilla, mobiilivarmennteella tai varmennekortilla. Seuraa palvelun ohjeita kirjautuaksesi sähköiseen asiointiin.



Tunnistautumisen jälkeen palvelu siirtyy sähköisen asiointin etusivulle. Asiointin toimivuutta on testattu eri selaimilla ja parhaiten se on toiminut Firefox-selaimella. Asiointi toimii myös Edge- ja Chrome-selaimilla.

Etusivu

| Päivä | Hakemuksen nimi | Kunta | Tila | Toiminto |
|--|---|---------------------------------|---------|----------|
| 08.10.2019 11:30:20 Silja Loikkanen | Johto- ja kaapelihakemus testausta 30.9. | Keuruu Tie: 23 | Luonnos | Poista |
| 30.09.2019 11:37:41 Taavetin Kauppa-aitta, P. Naumanen | Työlupa Työlupatestaus 2 30.9.2019 | Kunta: Hämeenlinna Tie: 2846 | Luonnos | Poista |

- **Etusivulla** näet viimeisimmät hakemuksesi. Voit jatkaa hakemusten täydentämistä tai poistaa tarpeettomat luonnokset.
- Kohdasta **Hae lupaa** voit siirtyä kokonaan uuden luvan hakemiseen.
- Kohdasta **Hakemukset** voit tarkastella aikaisempia hakemuksiasi tai voit käyttää niitä uuden hakemuksen pohjana.
- Sivun oikeasta ylälaidasta voit muuttaa omia ja muita käyttämiäsi **yhteystietoja** tai **kirjautua ulos** palvelusta



Hae lupaa

Hae lupaa

Valitse mitä lupaa olet hakemassa.

Valitse haettavan luvan tyyppi:

Johto- ja kaapelihakemus

Työlupahakemus

Liittymälupahakemus

Vesihuoltolupahakemus

Tilapäinen liikennemerkkihakemus

Välilehti Hakijan tiedot

Hakijan tiedot

1. Hakemuksen työnimi

1 Hakemuksen työnimi

Kuortaneentien vesijohto

Voit nimetä hakemuksen/luonnoksen, jolloin löydät oikean hakemuksen muiden hakemusten joukosta helposti

2. Hakija

2 Hakija

i Jos haet lupaa yritykselle, merkitse luvansaajan tiedot kohtaan **Luvansaajan yhteyshenkilö** sivulla **Yhteystiedot**.

Nimi: Silja Loikkanen

Henkilötunnus: []

Osoite *: Testiosoite 1234

Postinumero: 40100

Puhelinnumero *: 567

Sähköpostiosoite *: silja@testi

Ohjeessa ei käytetä oikeita henkilötietoja

Aikaisemmin
käytössä ollut
Valtuutus-
toiminto on
otettu
tilapäisesti
pois käytöstä

Merkitse kohtaan **Hakija** kaikki yhteystiedot. Yhteystiedot tallentuvat asiointiin seuraavaa kertaa varten.

Jos haet lupaa yritykselle, merkitse luvansaajan tiedot kohtaan **Luvansaajan yhteyshenkilö** sivulla **Yhteystiedot**.

- Voit siirtyä seuraavaan vaiheeseen sivun alalaidan painikkeesta **Jatka**, tai valitsemalla seuraavan välilehden. Välilehden väri ilmaisee, onko kaikki tarvittavat tiedot täytetty (**punainen** = pakollisia tietoja täyttämättä, **vihreä** = tiedot ok)

Jatka

Hakijan tiedot

Hakijan tiedot

Välilehti **Johtoreitti****Johtoreitti****1. Yleistiedot**

Merkitse työn aloitus- ja päättymispäivät ja valitse mitä johtoa hakemus koskee. Tämän jälkeen voit lisätä reitin tai työkohteen kartalle.

1

Yleistiedot

Työn aloituspäivä 30.12.2019

Työn päättymispäivä 31.12.2019

Minkä tyyppistä johtoa hakemus koskee

Vesijohto

Viemäri

Sadevesiviemäri

Pumppaamo

Muu

Lisää reitti kartalle

2. Johtoreitti

Johtoreitin tai työkohteen sijainnin voi merkitä suoraan kartalle, jolloin järjestelmä hakee sijaintipaikalle tierekisteriosoitteen.

2

Johtoreitti *

Voit lisätä johtoreitin tiedot syöttämällä tieosoitteet kohdasta 'Lisää uusi reitti' tai 'Lisää pistemäinen kohde'. Lisää eri teille tai puolelle tietä tulevat reitit erikseen.

7

Lisää uusi reitti Lisää pistemäinen kohde

1

2

3

Tieosoite: 18 / 10 / 9079, ajorata: 0

Koordinaatit (TM35FIN): 6968299,467,291738,332

Maantie (valtio)

Nopeusrajoitukset: 80 km/h (talvinopeusrajoitus), 100 km/h (tien puoli: vasen), 100 km/h (tien puoli: oikea)

5

Reitit ja pisteet

Hallinnollinen luokka

Sillat

Pohjavesialue

4

Tienumerot

6

Peruskartta

Maastokartta

Ilmakuva

(c) MML, Esri Finland | The data in this service is licensed under a Creative Commons Attribution 4.0 license - <http://creativecommons.org/licenses/by/4.0/> Powered by Esri

Kohdista kartta oikealle alueelle (1) tai hae paikka **hakutoiminnon** avulla (2) tai **kohdistamalla nykyiseen sijaintiin** (3). Voit lisätä vasemmasta alakulmasta kartalle näkyviin **tienumerot** (4), jotta näet maantiet ja



niiden numerot. **Hallinnollinen luokka** näyttää onko kyseessä maantie vai katu tai yksityistie (5). Voit myös vaihtaa sopivan **taustakartan** oikeasta alakulmasta (6). Johtoreitti tai työkohde lisätään yläreunan **Lisää uusi reitti** tai **Lisää pistemäinen kohde** -painikkeesta (7).

Kartalle on tarkoitus lisätä pistemäiset kohteet (esim. alitus) omina pisteinä yksi kerrallaan. Jos kyseessä on tien suuntainen johtoreitti, on tarkoitus merkitä kartalle tien keskilinjalle reitin alku- ja loppupiste. Jos tien puoli muuttuu, lisätään uusi reitti (alku- ja loppupiste) sekä puolen vaihtoon liittyvä alitus (pistemäinen kohde). Jos kyseessä on erityisen pitkä reitti, niin merkitse ainakin yksi piste jokaiselle tielle, johon reitti kohdistuu. Piirrä eri maanteita koskevat reitit erikseen, jotta kartta pystyy hakemaan teiosoitteet jokaiselle tielle. Muista liittää hakemuksen liitteeksi myös tarkka suunnitelmakartta sekä lähestymiskartta.

Lisää uusi reitti/Lisää pistemäinen kohde

Lisää uusi reitti

Lisää pistemäinen kohde

Lisää johtoreitin tai työkohteen sijainti avautuvan ikkunan kohdasta **Valitse alku- ja päätepiste kartalta**

Asennuksen tiedot

Reitin alkupiste **Valitse alku- ja päätepiste kartalta**

Tie * Osa * Etäisyys *

18 10 8771

Reitin päätepiste

Osa * Etäisyys *

10 9536

Asennettava johto *

Vesijohto

Asennustyyppi *

Tien varressa

Johdon sijoitus luiskassa *

Ulkoluiskan päällä

Tien puoli * Ajorata *

Vasen 0

Kommentit

Vesijohto sijoitetaan ojan ulkoluiskan päälle.

Valmis Peruuta

Asennuksen tiedot

Pisteen teiosoite **Valitse piste kartalta**

Tie * Osa * Etäisyys *

18 10 8656

Asennettava johto *

Vesijohto

Asennustyyppi *

Tien alitus (suojapölkkyssä)

Tien puoli * Ajorata *

0 0

Kommentit

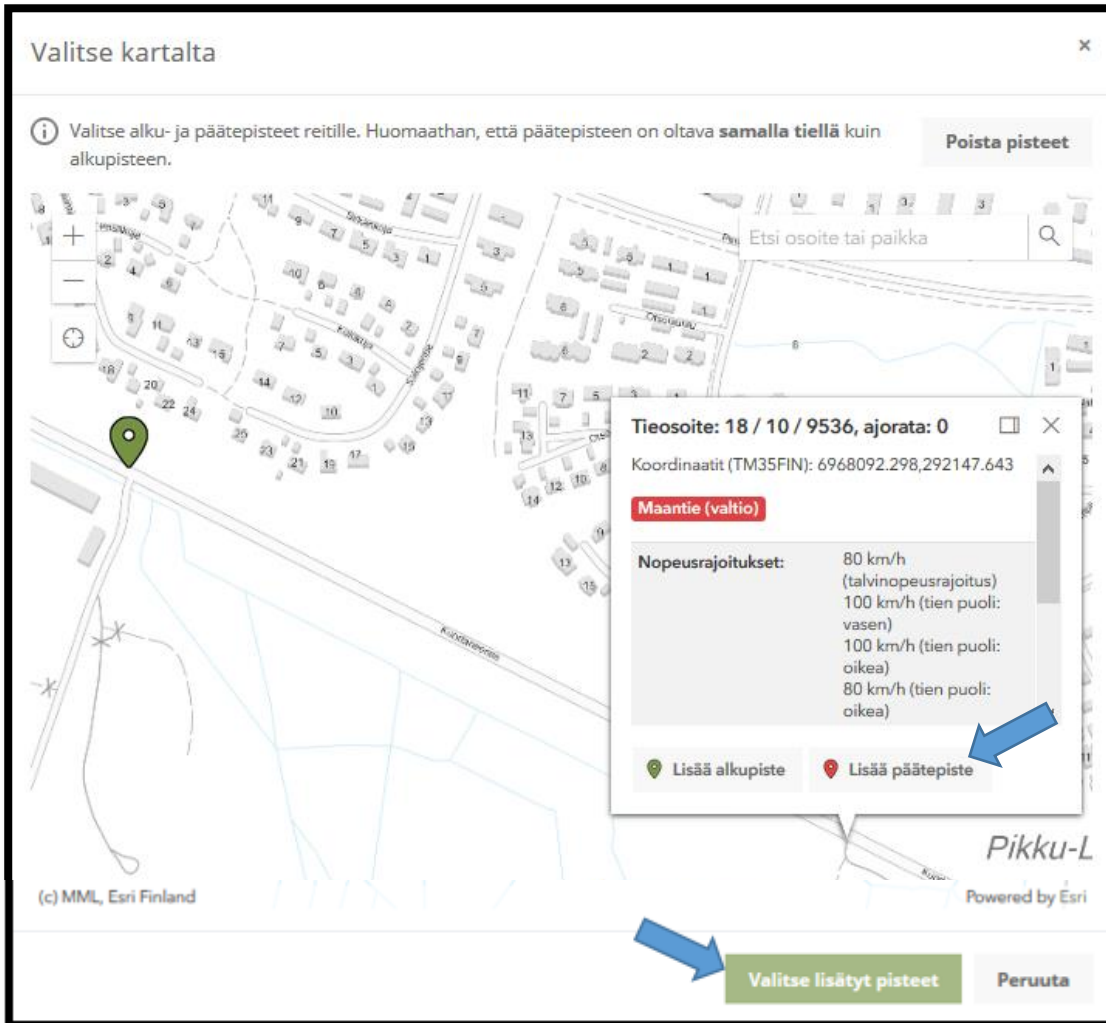
Maantien alitus.

Valmis Peruuta

Tien suuntainen asennus

Pistemäinen asennus

Voit merkitä johtoreitin tai työkohteen sijainnin klikkaamalla karttaa oikeasta kohdasta ja sen jälkeen valitsemalla **Lisää alku-/päätepiste** ja **Valitse lisätyt pisteet**



Valittuasi pisteen, sille haetaan automaattisesti Tierekisterin mukainen tieosoite (tienumero - tien osa - etäisyys metreinä). Jos paikka ei ole maantiellä, ei pistettä pysty valitsemaan. Voit myös itse lisätä tai korjata tieosoitteita, jos tiedät oikean tieosoitteen.

Täytä loput tiedot; **Asennettava johto**, **Asennustyyppi**, **Tien puoli** sekä **lisätiedot**. Tien puoli (vasen/oikea) määräytyy tieosoitteen kasvusuunnan perusteella.

- **Asennettava johto** = valitse mitä tiealueelle on tarkoitus asentaa
- **Asennustyyppi** = valitse mihin johto on tarkoitus sijoittaa
 - Tien varressa = Tien suuntainen johtoreitti tai tien varteen sijoitettava laite
 - Tien alitus = Maantien tai kevyen liikenteen väylän alitus
 - Silta = valitse jos johto kiinnitetään siltarakenteisiin
 - Tiealueen ulkopuolella = Asennus jossa johto sijoitetaan tiealueen ulkopuolelle, mutta kaivanto ulottuu myös tiealueelle.
 - Muu asennus = Kirjoita lisätietokenttään (kommentti) tarkemmat tiedot asennuksesta
- **Johdon sijoitus luiskassa** = Valitse johdon sijoituspaikka. Jos *Muu*, niin kirjoita tarkemmat tiedot lisätietokenttään



- **Tien puoli** = *Oikea* on tien oikea puoli tienumeron kasvusuunnassa. Valitse <tyhjä> jos puolesta ei ole tietoa tai kyseessä on tien alitus.
- **Ajorata** = Yksiajorataisella tiellä aina **0**. Kaksiajorataisella tiellä ajoradat ovat **1** (oikea) ja **2** (vasen)

Reitit ja pisteet

Reitit ja pisteet *

| Tieosoite | Asennettava kaapeli/laite | Asennustyyppi | Tien puoli | Ajorata | Toiminnot |
|----------------|---------------------------|-----------------------------|------------|---------|----------------|
| 18 / 10 / 8656 | Vesijohto | Tien alitus (suojaputkessa) | | 0 | Muokkaa Poista |

Kommentti

Maantien alitus.

| Tieosoite | Asennettava kaapeli/laite | Asennustyyppi | Johdon sijoitus luiskassa | Tien puoli | Ajorata | Toiminnot |
|----------------------------|---------------------------|---------------|---------------------------|------------|---------|----------------|
| 18 / 10 / 8771 - 10 / 9536 | Vesijohto | Tien varressa | Ulkoluiskan päällä | Vasen | 0 | Muokkaa Poista |

Kommentti

Vesijohto sijoitetaan ojan ulkoluiskan päälle.

| Tiensuuntaisen johdon yhteispituus metreinä | Alitusten lukumäärä | Silta-asennusten lukumäärä |
|---|---------------------|----------------------------|
| 767 | 1 | 0 |

Laske

Valittujen reittien tieosoitteet ja tiedot tallentuvat asiointiin. Voit vielä muokata osoitteita ja tietoja. Samalla voit laskea johtoasennusten yhteispituuden ja määrän.

3. Pumppaamot yms.

Merkitse onko kyseessä liittymä kotitaloudelle.

Merkitse myös, haetaanko samalla poikkeamispäätöstä maantien suoja-alueelle sijoitettavalle pumppaamolle tms. Huomaa että suoja-alueelle rakentamisen poikkeamispäätöksen hakemiseen tarvitaan omat liitteet. Suoja-alueelle rakentamisesta tehdään erillinen maksullinen päätös.

3

Liittymä yksityiselle

Suoja-alueelle tulevien pumppaamojen määrä

1

Haen samalla poikkeamispäätöstä suoja-alueelle sijoitettaville pumppaamolle

Kyllä
 Ei



4 Työkartta ja 5 Lisätiedot

Lisää liitteeksi tarkka työkartta sekä lähestymiskartat. Kirjoita lisätietoihin tarkka kuvaus tehtävästä työstä.

4 Liitä työkartta/työsuunnitelma *

Lisää yksi liite, jossa on tarkka suunnitelmakartta sekä lähestymiskartat.

Valitse... Liitä

5 Kohteen lisätiedot

Vapaamuotoinen lisätieto

Uusi vesijohto täydentää nykyistä vesihuoltolinjaa.

Välilehti Esiselvitykset

Esiselvitykset

Täytä kaikki kohdat esiselvityslistassa ja liitä tarvittaessa vaaditut liitteet.

1 Tien poikkileikkaus

Tien poikkileikkauskuvista tulee käydä ilmi etäisyys tien reunaan ja suojeltava kasvillisuus.

Poikkileikkauskuva tai -kuvat

Valitse

Putken pituusleikkauskuva 1:100 tai 1:1000

Valitse

2 Olemassa olevat johdot ja kaapelit sekä maanalaiset kaapelit, johdot ja putket merkitään suunnitelmakartalla.

Olemassa olevat johdot ja kaapelit sekä maanalaiset kaapelit, johdot ja putket merkitään suunnitelmakartalla.

i Johdot tulee selvittää seuraavista lähteistä: <https://jo...>

3 Olemassa oleva pohjavedensuojelus

Pohjavesialue



Välilehti **Liikenteenohjaukuvat**

Liikenteenohjaukuvat

Liitä liitteeksi liikenteenohjaussuunnitelma tai valitse listasta sopivat valmiit liikenteenohjaussuunnitelmat

0 Liitä oma vapaaehtoinen liikenteenohjaukuvat PDF-muodossa:
Valitse... Liitä

1 Liikenteen pysäyttäminen
Näytä vaihtoehdot

2 Liikkuva työ
Piilota vaihtoehdot

2.1 Liikenteen pysäyttäminen, Liikkuva työ ajoradalla

2.2 Liikenteen pysäyttäminen, Liikkuva työ ajoradalla

Välilehti **Yhteystiedot**

Yhteystiedot

1 Luvansaajan yhteyshenkilö
 Sama kuin hakija
Valitse aikaisemmista
Valitse

Etunimi * Sukunimi *
Puhelinnumero * Sähköpostiosoite *
Osoite Postinumero Postitoimipaikka
Yrityksen nimi

2 Laskutustiedot
 Yksityinen henkilö
 Yritys
 Sama kuin hakija
Valitse aikaisemmista
Valitse

Täytä kaikki yhteystiedot. Lisäämäsi yhteystiedot tallentuvat asiointiin seuraavaa kertaa varten.

Jos haet lupaa yritykselle, täytä yrityksen tiedot kohtaan **Luvansaajan yhteyshenkilö**



Välilehti Hakemuksen lähetys

Hakemuksen lähetys

1

Liitteet

MUUT

i Liitä vapaavalintaisia liitteitä, kuten vesihuoltoverkoston yleiskartta tai valokuvia haastavista osuuksista.

LUODUT

i Nämä liitteet on luotu automaattisesti hakemuksesi valintojen perusteella.
Hakemukseen ei ole vielä luotu liitteitä.

PAKOLLISET

i Liitä hakemukseen seuraavat liitteet.

Työkartta/työsuunnitelma

Poikkileikkauskuva tai -kuvat

Putken pituusleikkauskuva 1:100 tai 1:1000

Lisää vaaditut liitteet, jotta voit lähettää hakemuksen.

3

Muut sähköpostiosoitteet

i Jos haluat luvan toimitettavan myös muihin sähköpostiosoitteisiin, listaa ne tähän

Sähköpostiosoite

Lisää muita sähköpostiosoitteita, jos haluat että lupa toimitetaan tiedoksi myös sellaisille henkilöille, joiden yhteystietoja ei ole kirjattu hakemukselle.

Lähetä hakemus

Lomakkeen tiedot ovat puutteelliset!

Jos kaikki vaaditut tiedot on täytetty, voit lähettää hakemuksen. Asiointi ilmoittaa, jos jotain tietoja puuttuu.

Kaikki lähetetyt hakemukset tallentuvat **Hakemukset** -sivulle.