

Vapaaehtoiseen suojeluun METSO-alueita

Tavoitteena on turvata arvokkaiden luontokohteiden säilymistä edistämällä METSO-luonnonsuojelualueiden perustamista taimenpurojen lähivaluma-alueilla ja ostaa pysyvään suojeluun yhteensä noin 60 hehtaaria metsä-alueita. Maanomistajalle maksetaan luonnonsuojelualueesta korvaus perustuen puuston arvoon.

Hankkeen rahoitus ja yhteistyö

Varsinais-Suomen ELY-keskuksen EU LIFE IP rahoituksen lisäksi hankkeen omarahoitus koostuu maa- ja metsätalousministeriön rahoista (kalatie- ja uomakunnostukset), virkistyöstä, kalatalousmaksuista sekä METSO – ohjelman rahoista. Yhteistyön edistäminen eri toimijoiden kesken on avainasemassa hankkeen tavoitteiden toteutumisessa. FRESHABIT LIFE IP -hankkeen tavoitteena on toteuttaa hankkeen tavoitteita täydentäviä uusia hankkeita hyödyntäen eri rahoitusmahdollisuuksia.

Tule mukaan vaikuttamaan ja kuulemaan vesistöihin liittyvistä aiheista alueellisiin ja valtakunnallisiin FRESHABIT-tapahtumiin. Lue lisää tapahtumista www.metsa.fi/freshabit



Lisätietoa:

Pinja Kasvio, FRESHABIT LIFE IP, Varsinais-Suomi
[pinja.kasvio\(at\)ely-keskus.fi](mailto:pinja.kasvio(at)ely-keskus.fi), p. +358 295 022 948
Varsinais-Suomen elinkeino-, liikenne- ja ympäristö keskus
Itsenäisyyden aukio 2, PL 236, 20101 TURKU

www.metsa.fi/freshabit #freshabit #vesiperintö

Hanke on saanut rahoitusta Euroopan unionin LIFE-ohjelmasta. Aineiston sisältö heijastelee sen tekijöiden näkemyksiä, eikä Euroopan komissio tai EASME ole vastuussa aineiston sisältämien tietojen käytöstä.




FRESHABIT LIFE IP
Lounais-Suomen joet



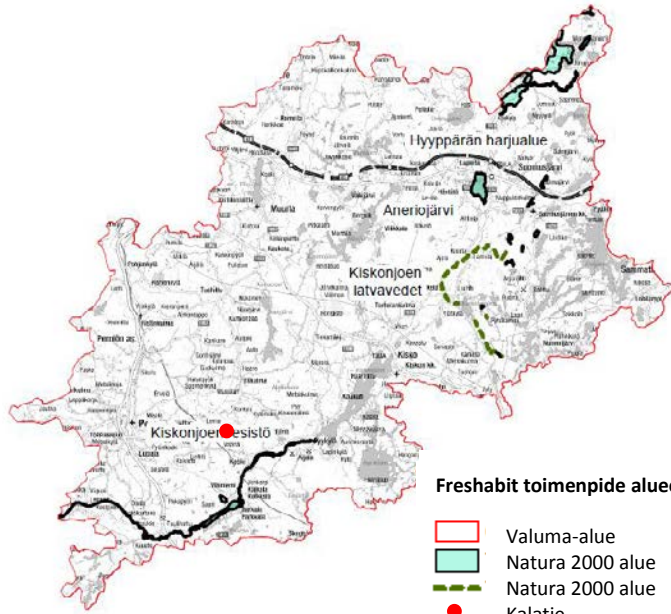
Kiskonjoki vapaaksi ja Karvianjoki kuntoon

Varsinais-Suomen ELY-keskus koordinoi noin 20 miljoonan euron FRESHABIT LIFE IP – hankkeen (2016-2022) Lounais-Suomen suunnittelua ja käytännön toimia. Toimenpidealueina ovat Kiskonjoen ja Karvianjoen valuma-alueet ja budjetti on noin 1,7 milj. euroa. Joet ovat vanhoja raakkujokia ja kalatiestrategian kärkikohteita.



Virtavesiä kunnostetaan

Virtavesiä kunnostetaan ja suojellaan taimenten poikastuotannon parantamiseksi, parannetaan lohikalojen vaellusmahdollisuuksia sekä selvitetään jokihelmisimpukan tilaa. Toimet toteutetaan Kiskonjoen ja Karvianjoen Natura-alueiden uomassa ja lähivaluma-alueilla.



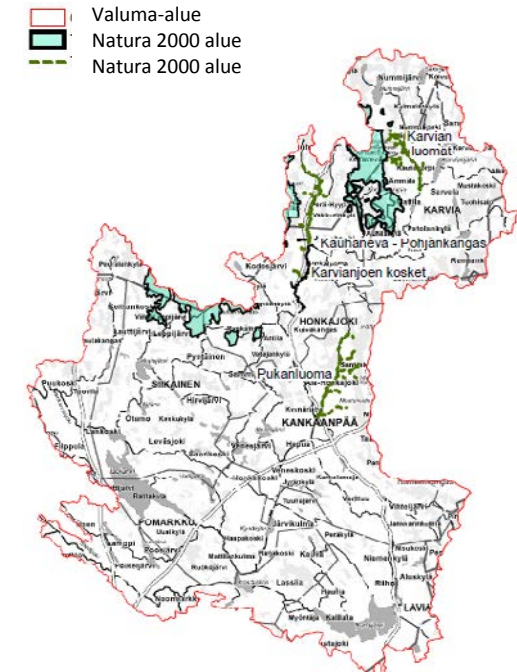
Kiskonjoen vesistö on eteläisen Suomen arvokkaimpia jokivesistöjä, ja kuuluu erityistä suojelua vaativiin vesistöihin. Kiskonjoki, joka on Natura 2000-alue, on monimuotoinen ja siellä esiintyy uhanalaisia lajeja. Vesistössä elää myös geneettisesti oma taimenkanta.

Karviajoen vesistöalueella esiintyy taimenta, jokirapua ja erittäin uhanalaista raakkua. Karviajoen koskien Natura 2000-alue sijaitsee Honkajoen kunnan sekä Kauhajoen kaupunkien alueilla.

Karviajoella sivupuroja kunnostetaan noin 9 kilometriä. Kiskonjoella puroja sekä pääuomaa kunnostetaan noin 2 kilometriä. Kunnostuksissa puroihin lisätään puusuisteita, joiden avulla hiekottuneessa uomassa pohjasora saadaan esille ja kiintoaineen kulkeutuminen hidastumaan. Myös soraa ja kiviä lisätään puroihin taimenten lisääntymis- ja suojavaikoiksi.



Freshabit toimenpide alueet - Karviajoki



Jokihelmisimpukan suojelua edistetään

Hankkeessa sukelletaan pinnan alle! Tavoitteena on inventoida erittäin uhanalaisen jokihelmisimpukan eli raakun nykytila molemmissa joissa ja selvittää mahdollisuus pelastaa uhanalaisen lajin kanta. Raakun glockidiotoukka elää taimenissa ja lohissa ja lajin selviäminen edellyttää mm. lohikalojen hyvää tilaa joissa.

Kalatie rakennetaan Kiskonjokeen

Erytesesti jokihelmisimpukoiden sekä vaelluskalojen luontaisen elinkierron turvaamiseksi toteutamme luonnonmukaisen kalatien Kiskonjokeen Koskenkartanon koskeen ja kalatien Hålldamin patoalueelle. Kalateillä mahdollistetaan 19 kilometrin vaellusyhteys merestä.

