



## Päätös luonnonsuojelun alueen perustamisesta (Luonnonsuojelulaki 47.1 §)

### Luonnonsuojelun alueen nimi ja tunnus

Nimi: Taarnalammin luonnonsuojelun alue  
Suojelun alueen tunnus: YSA266235

### Kohde

Kunta: Lohja  
Kiinteistö: 444-874-1-3 Avellana-yhteismetsä  
Pinta-ala: n. 4,49 ha  
Omistaja: Avellana-yhteismetsä  
Suojelun kohde: Maakuntakaavan SL-kohde  
Helmi-elin ympäristöohjelma

Alue on merkitty päätöksen liitteenä olevalle kartalle.

### Kohteen kuvaus

Rauhoitettava kohde muodostuu Lohjan lounaisosassa sijaitsevan Taarnalammin rantasoista ja niihin rajautuvista metsistä. Taarnalammin ympärille on umpeenkasvun myötä muodostunut useita erilaisia suotyyppejä. Rannan tuntumassa esiintyy saranevaa ja sararämettä, joka vaihettuu tervaleppäluhdaksi. Tervalepät on istutettu alueelle 1990-luvun lopussa. Alueella on vanhoja oja, mutta soiden luonnontila on niistä huolimatta pysynyt pääosin hyvänä. Rauhoitettavaan alueeseen kuuluu myös ympäröiviä kallioisia metsiä ja niiden välissä oleva kapea saranevavaltainen juotti.

Alue on merkitty pääosin suojeltavaksi kohteeksi (SL) Uusimaa-kaava 2050 - maakuntakaavassa. Alueella ei ole voimassa olevaa yleiskaavaa. Alue kuuluu valtakunnallisen soiden suojelun täydennysehdotuksen kohteeseen Taarnalampi ja se suojellaan osana Helmi-elin ympäristöohjelmaa.

### Suostumus

Alueen maanomistajat ovat suostuneet luonnonsuojelun alueen perustamiseen ja tyytyneet siitä maksettavaan korvaukseen 11.6.2024 päivättyllä suostumuksella.

### Elinkeino-, liikenne- ja ympäristökeskuksen päätös

Uudenmaan elinkeino-, liikenne- ja ympäristökeskus perustaa edellä mainitun ja liitekartalle merkityn luonnonsuojelun alueen, jolla ovat voimassa seuraavat rauhoitusmääräykset:

#### Alueella on kielletty:

- metsänhakkuu ja muut metsänhoitotoimet;
- elävien ja kuolleiden kasvien, kasvinosien ja sienien ottaminen tai vahingoittaminen;

24.6.2024

UUDELY/16907/2022  
Julkinen

- maa-aineksien tai kaivoskivennäisten ottaminen ja maa- ja kallioperän vahingoittaminen ja muuttaminen;
- ojien kaivaminen, vesien perkaaminen ja patoaminen;
- rakennusten, rakennelmien, teiden ja polkujen rakentaminen;
- tulenteko, telttailu ja muu leirytyminen;
- luonnonvaraisten selkärankaisten eläinten pyydystäminen, tappaminen tai hätyyttäminen tai niiden pesien hävittäminen ja selkärangattomien eläimien pyydystäminen tai kerääminen sekä;
- kaikenlainen muu toiminta, joka muuttaa alueen maisemakuvaa tai vaikuttaa epäedullisesti luonnonoloihin tai eliölajien säilymiseen.

### **Liikkumisrajoitukset**

Edellä mainittujen toimenpiteiden lisäksi on kielletty:

- liikkuminen moottoriajoneuvoilla.

### **Sallitut toimenpiteet**

Edellä olevien määräysten estämättä alueella on sallittu:

- marjojen ja hyötysienien poiminta;
- metsästys;
- haitallisten vieraslajien poistaminen;
- moottoriajoneuvolla ajo, kun ajo liittyy alueen hoitoon;
- olemassa olevien ojien ylläpito siten, että suojelualueen ulkopuolisen alueen kuivatustilanne säilyy ennallaan;
- luonnonsuojelualueen rakennepiirteiden ja lajiston kartoittaminen sekä
- ELY-keskuksen hyväksymän hoito- ja käyttösuunnitelman mukaisten toimenpiteiden toteuttaminen.

### **Rauhoitusmääräyksistä poikkeaminen**

Uudenmaan ELY-keskus voi yksittäistapauksessa myöntää luvan poiketa yksityistä luonnonsuojelualueetta koskevista rauhoitusmääräyksistä, jos poikkeaminen ei vaaranna alueen perustamistarkoitusta ja on tarpeen alueen hoidon, käytön tai olemassa olevien yhdyskuntateknisten rakenteiden tai niihin liittyvien laitteiden kunnostamisen taikka tutkimuksen kannalta.

### **Hoito- ja käyttösuunnitelma**

Luonnonsuojelualueelle voidaan tarvittaessa laatia hoito- ja käyttösuunnitelma, jossa esitetään tarpeelliset toimenpiteet luonnonympäristön hoitamiseksi, ennallistamiseksi ja alueen luontaisen kehityksen palauttamiseksi. Uudenmaan ELY-keskus voi hyväksyä hoito- ja käyttösuunnitelman yksityiselle luonnonsuojelualueelle, jos suunnitelmalle on maanomistajan suostumus.

24.6.2024

UUDELY/16907/2022  
Julkinen

## Korvaus

Suojelualan perustamisesta maksetaan kertakaikkinen täysi korvaus, joka koostuu rauhoitusmääräyksistä aiheutuvasta metsätalousarvon menetyksestä.

Uudenmaan ELY-keskus ja alueen maanomistajat ovat sopineet korvauksesta. Korvaus maksetaan korottomana yhdessä erässä sen jälkeen, kun päätös on saanut lainvoiman.

## Perustelut

Päätöksellä toteutetaan Helmi-elinympäristöohjelman soidensuojelun tavoitteita ja Uusi-maa-kaava 2050 -maakuntakaavaa. Luonnonsuojelualan perustamisen tarkoituksena on valtakunnallisesti merkittävän suoalueen ja uhanalaisten suoluontotyyppien suojeleminen. Alueen suojeleminen on tarpeen luonnon monimuotoisuuden säilyttämiseksi.

Alue täyttää luonnonsuojelulain 43.2 §:n mukaiset luonnonsuojelualan perustamisedellytykset.

## Sovelletut lainkohdat

Luonnonsuojelulaki 43.2 §, 47 §

## Luonnonsuojelualan merkitseminen maastoon ja kiinteistörekisteriin

Päätöksestä tehdään merkintä kiinteistörekisteriin. Elinkeino-, liikenne- ja ympäristökeskus vastaa luonnonsuojelualan merkitsemisestä maastoon luonnonsuojelulain 59 §:n ja luonnonsuojelualan merkitsemisestä maastoon annetun ympäristöministeriön asetuksen (261/2016) mukaisesti.

## Muutoksenhaku

Uudenmaan ELY-keskuksen päätökseen tyytymätön saa hakea siihen muutosta Helsingin hallinto-oikeudelta kirjallisella valituksella.

Valitusosoitus on liitteenä.

**Tämä asiakirja on hyväksytty viraston sähköisessä asianhallintajärjestelmässä. Asian on esitellyt ylitarkastaja Janne Sormunen ja ratkaissut ylitarkastaja Jani Seppälä. Hyväksyntämerkintä on asiakirjan viimeisellä sivulla.**

## Liitteet

Kartta  
Valitusosoitus

## Lisätietoja päätöksestä


Janne Sormunen, [janne.sormunen@ely-keskus.fi](mailto:janne.sormunen@ely-keskus.fi), puh. 0295 021 114

24.6.2024

UUDELY/16907/2022  
Julkinen

**Päätös**

**Todisteellinen tiedoksianto**

Avellana-yhteismetsä 

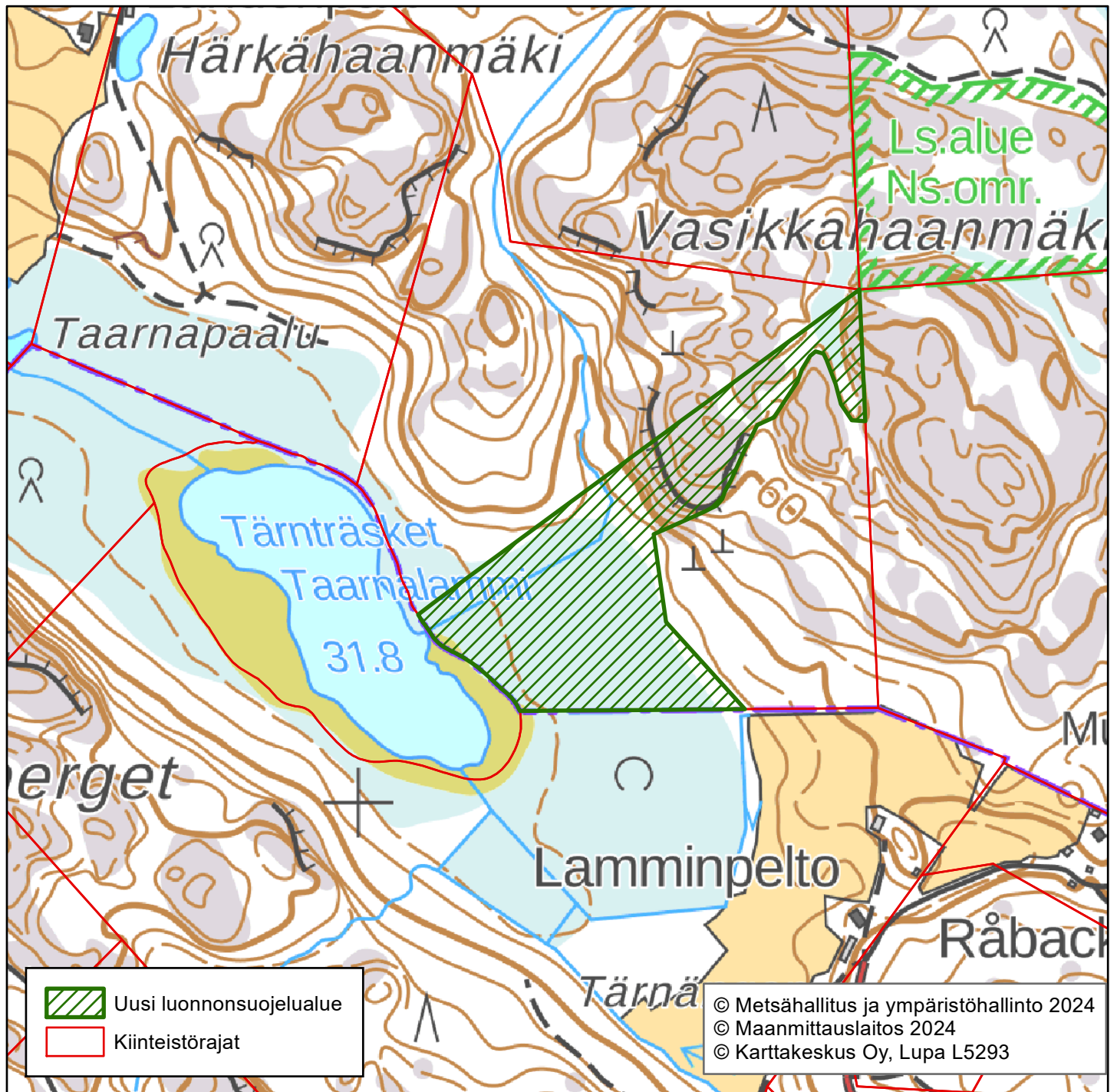
**Yleistiedoksianto**

**Tiedoksi**

**sähköpostilla**

Lohjan kaupunki  
Suomen luonnonsuojeluliiton Uudenmaan piiri  
Metsähallitus, Luontopalvelut  
Metsäkeskus, Eteläinen palvelualue  
Maanmittauslaitos  
Ympäristöministeriö  
Uudenmaan liitto  
Länsi-Uudenmaan poliisilaitos

# Taarnalammin luonnonsuojelualue YSA266235



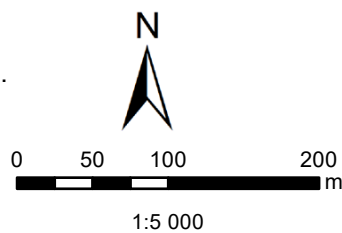
Tämä kartta liittyy Uudenmaan elinkeino-, liikenne- ja ympäristökeskuksen tänään antamaan päätökseen.

Kiinteistötunnus: 444-874-1-3 Avellana-yhteismetsä

Suojelualueen pinta-ala: n. 4,49 ha

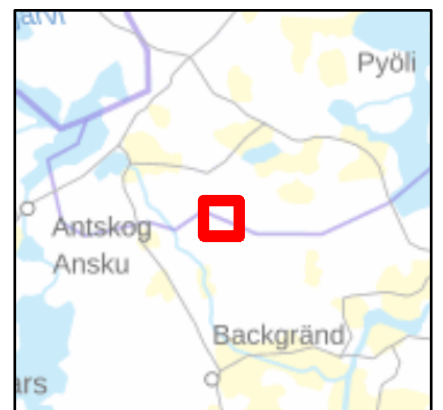
Dnro UUDELY/16907/2022

Ylitarkastaja Janne Sormunen 24.6.2024



Koordinaatisto: ETRS TM35FIN  
Uudenmaan ELY-keskus

HUOM! Kartan tausta-aineistot ja kiinteistörajat ohjeellisia



## VALITUSOSOITUS

### Valitusviranomainen

Tähän päätökseen saa hakea muutosta **Helsingin hallinto-oikeudelta** kirjallisella valituksella.

### Valitusaika

Valitus on tehtävä 30 päivän kuluessa päätöksen tiedoksisaantipäivästä, sitä päivää lukuun ottamatta. Jos valitusajan viimeinen päivä on pyhäpäivä, lauantai, itsenäisyyspäivä, vapunpäivä, jouluaatto tai juhannusaatto, valitusaika jatkuu vielä seuraavana arkipäivänä.

- Tavallisella kirjeellä toimitetussa tiedoksiannossa vastaanottajan katsotaan saaneen asiasta tiedon seitsemäntenä päivänä kirjeen lähettämisestä, jollei muuta näytetä. Asian katsotaan tulleen viranomaisen tietoon kuitenkin kirjeen saapumispäivänä.
- Tavallisena sähköisenä tiedoksiannona toimitetussa tiedoksiannossa asiakirja katsotaan annetun tiedoksi kolmantena päivänä viestin lähettämisestä, jollei muuta näytetä.
- Todisteellisesti toimitetussa tiedoksiannossa tiedoksisaantipäivän osoittaa tiedoksianto- tai saantitodistus. Milloin kysymyksessä on sijaistiedoksianto, päätös katsotaan tiedoksi saaduksi kolmantena päivänä tiedoksiantotodistuksen osoittamasta päivästä.
- Yleistiedoksiannossa tiedoksiannon katsotaan tapahtuneen seitsemäntenä päivänä päätöstä koskevan ilmoituksen julkaisemisesta elinkeino-, liikenne- ja ympäristökeskuksen verkkosivulla.

### Valituskirjelmän sisältö ja allekirjoittaminen

Valituskirjelmässä on ilmoitettava

- valittajan nimi ja kotikunta
- jos valittajan puhevaltaa käyttää hänen laillinen edustajansa tai asiamiehensä tai jos valituksen laatijana on joku muu henkilö, on myös tämän nimi ja kotikunta ilmoitettava
- postiosoite ja puhelinnumero ja mahdollinen sähköpostiosoite, joihin asian käsittelyä koskevat ilmoitukset valittajalle voidaan toimittaa
- päätös, johon haetaan muutosta
- miltä kohdin päätökseen haetaan muutosta ja mitä muutoksia päätökseen vaaditaan tehtäväksi
- perusteet, joilla muutosta vaaditaan.

Valittajan, laillisen edustajan tai asiamiehen on allekirjoitettava muutoin kuin sähköisesti (sähköpostilla tai hallinto- ja erityistuomioistuinten asiointipalvelun kautta) toimitettava valituskirjelmä.

### Valituskirjelmän liitteet

Valituskirjelmään on liitettävä

- elinkeino-, liikenne- ja ympäristökeskuksen päätös alkuperäisenä tai jäljennöksenä
- todistus siitä, minä päivänä päätös on annettu tiedoksi tai muu selvitys valitusajan alkamisajankohdasta
- asiakirjat, joihin valittaja vetoaa vaatimuksensa tueksi, jollei niitä ole jo aikaisemmin toimitettu viranomaiselle.
- asiamiehen valtakirja; asianajajan ja yleisen oikeusavustajan tulee esittää valtakirja ainoastaan, jos valitusviranomainen niin määrää
- toimitettaessa valituskirjelmä sähköisesti selvitys asiamiehen toimivallasta.

### Valituskirjelmän toimittaminen perille

Valituskirjelmä on toimitettava **Helsingin hallinto-oikeuden kirjaamoon**. Valituskirjelmän on oltava perillä valitusajan viimeisenä päivänä ennen virka-ajan päättymistä. Yksityishenkilöt, yritykset ja yhteisöt voivat lähettää valituskirjelmän hallinto- ja erityistuomioistuinten sähköisessä asiointipalvelussa (<https://asiointi.oikeus.fi/hallintotuomioistuimet/#/>). Valituskirjelmän voi toimittaa perille myös henkilökohtaisesti, lähetin välityksellä, postitse tai sähköpostilla. Postiin valituskirjelmä on jätettävä niin ajoissa, että se ehtii perille valitusajan viimeisenä päivänä ennen viraston aukioloajan päättymistä. Sähköisesti (sähköpostilla tai hallinto- ja erityistuomioistuinten asiointipalvelun kautta) toimitetun valituskirjelmän on oltava käytettävissä hallinto-oikeuden vastaanottolaitteessa tai tietojärjestelmässä valitusajan viimeisenä päivänä ennen virka-ajan päättymistä.

### Oikeudenkäyntimaksu

Muutoksenhakijalta peritään asian käsittelystä hallinto-oikeudessa oikeudenkäyntimaksu 270 euroa. Tuomioistuinten ja eräiden oikeushallintoviranomaisten suoritteista perittävistä maksuista annetussa laissa (1455/2015) on erikseen säädetty eräistä tapauksista, joissa maksua ei peritä.

### Helsingin hallinto-oikeus

Posti- ja käyntiosoite: Radanrakentajantie 5, 00520 Helsinki

Puhelin: asiakaspalvelu/kirjaamo 029 56 42069, vaihe 029 56 42000

Sähköposti: [helsinki.hao@oikeus.fi](mailto:helsinki.hao@oikeus.fi)

Faksi: 029 56 42079

Aukioloaika: ma–pe 8.00–16.15

---

### Suoritemaksua koskeva muutoksenhaku

Maksuvelvollinen, joka katsoo, että julkisoikeudellisesta suoritteesta määrätyn maksun määräämisessä on tapahtunut virhe, voi vaatia oikaisua Uudenmaan elinkeino-, liikenne- ja ympäristökeskukselta kuuden kuukauden kuluessa maksun määräämisestä.

Tämä asiakirja UUELY/16907/2022 on hyväksytty sähköisesti / Detta dokument  
UUELY/16907/2022 har godkänts elektroniskt

Esittelijä Seppälä Jani 24.06.2024 14:03

Ratkaisija Sormunen Janne 24.06.2024 14:02