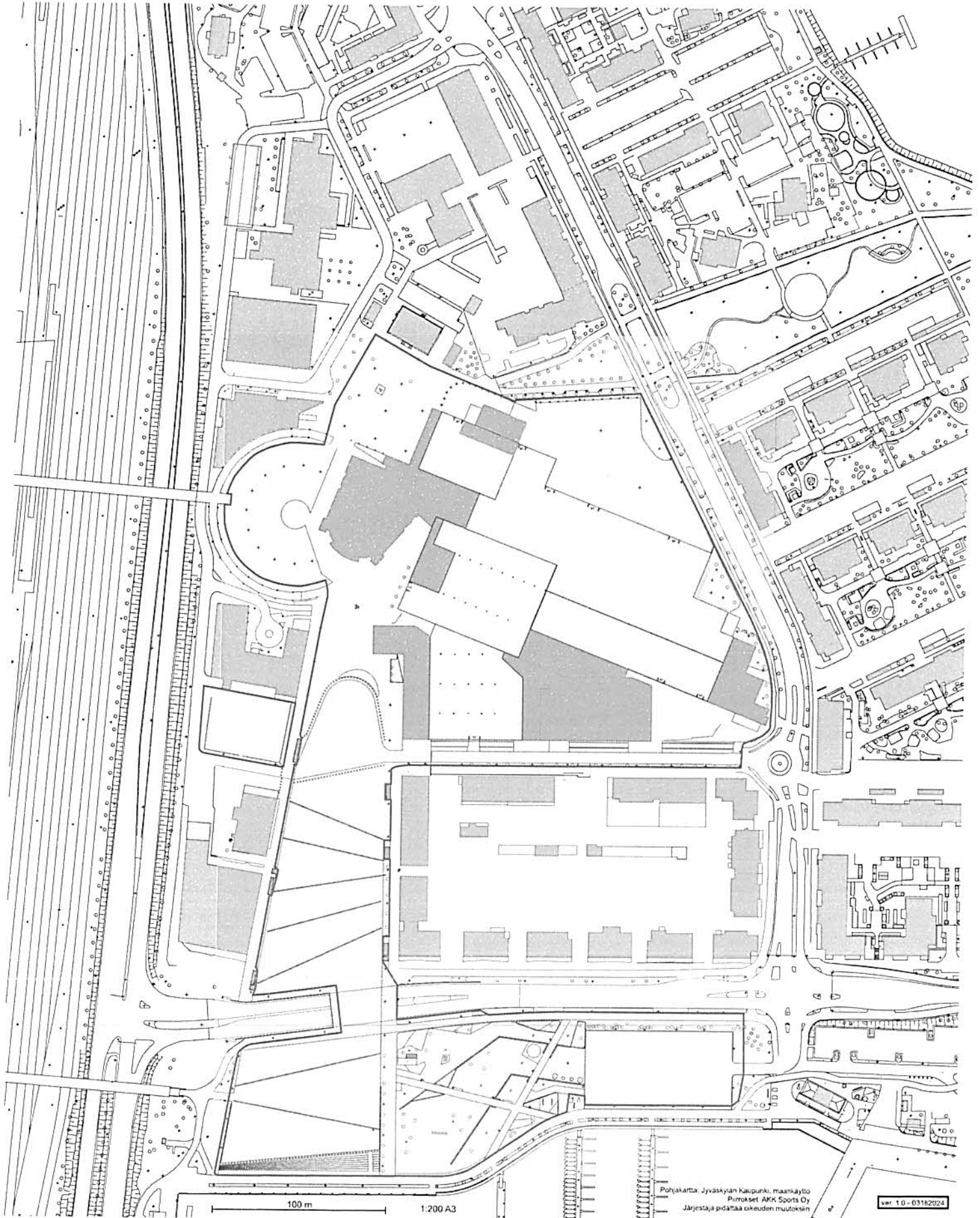





**SERVICE PARK - HQ**



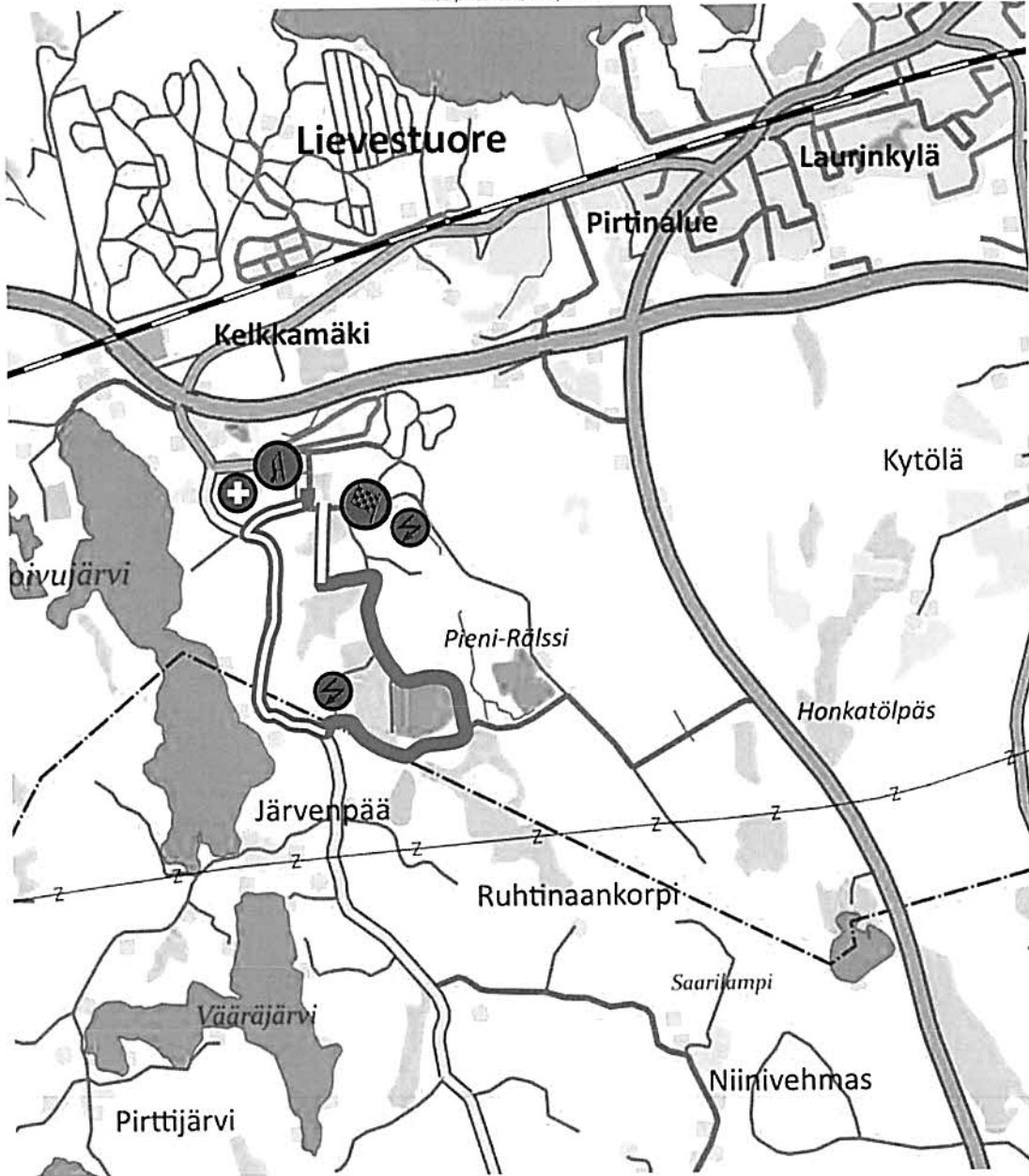
Pohjakaartta: Jyväskylän Kaupunki, maankäyttö  
Puurokset: AKK Sports Oy  
Järjestäjä pidättää oikeuden muutoksiin

Ver. 1.0 - 03182024

Shakedown Ruuhimäki 4,10 km

-  new
-  same as 2016 (SD)
-  same as 2022 (SS 20/22)

Pohjakartta © O-Mapper  
Kartta aineistona on käytetty Maanmittauslaitoksen maastotietokantaa 1:75000  
Aineisto on ladattu latauspalvelusta 11/2022.  
Reittipiirros/Route, AKK Sports Ltd.



SSS 1 Harju 1

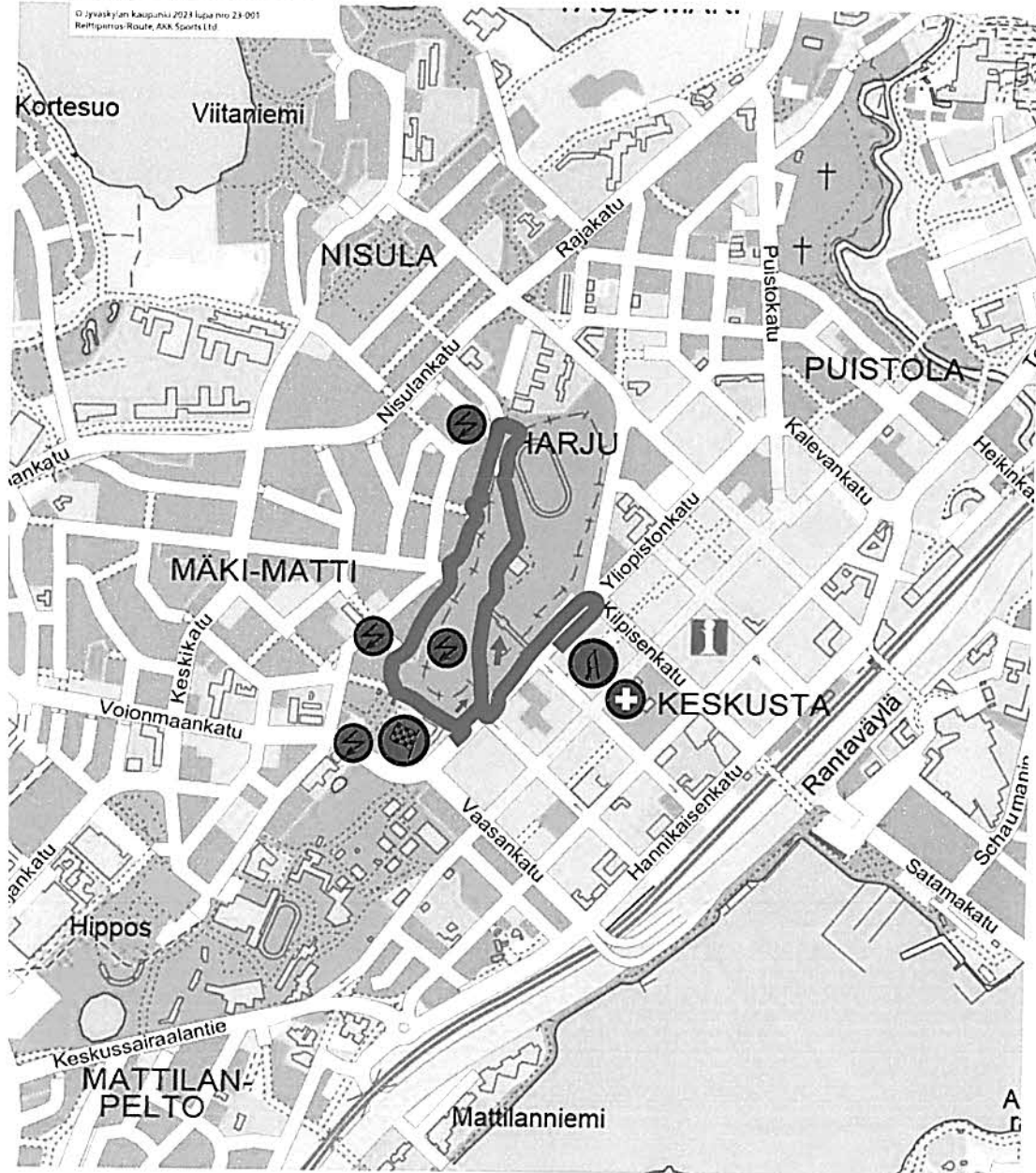
3,48 km

same as 2023 (SS 1/10)






0 100 200 300 400 500 m

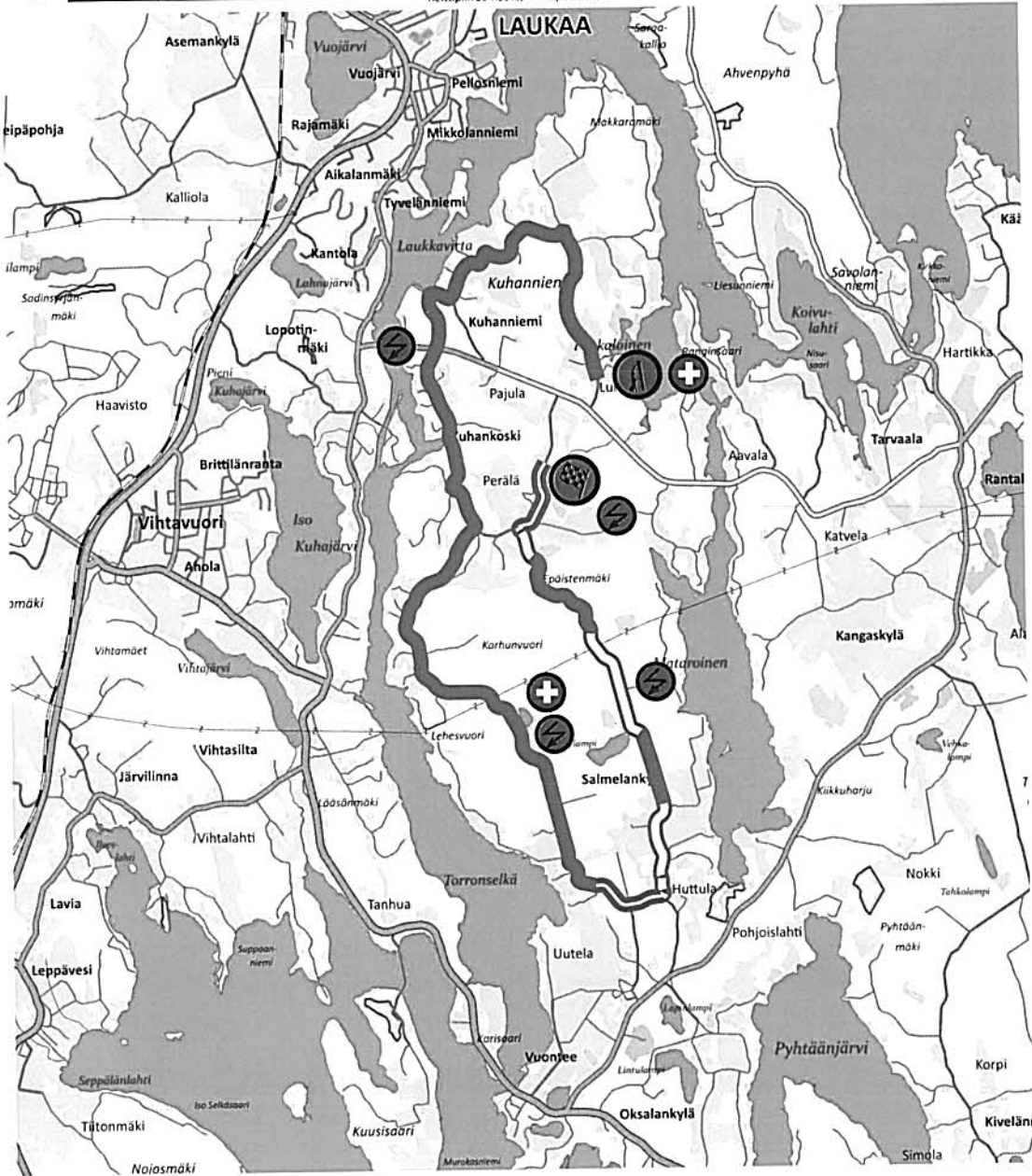
O. Jyväskylän Kaupunki 2024 lupa no 23 001  
ReiTierras Route, AXA Sports Ltd



**SS 2/6 Laukaa 1/2 18,00 km**

-  same as 2017 (SS 9/12)
-  new
-  same as 2023 (SS 2/6)

Pohjakartta ©: O Mapper  
Kartta-aineistona on käytetty Maanmittauslaitoksen maastotietokantaa 1:75000  
Aineisto on ladattu latauspalvelusta 11/2022.  
Reittiirros/Route, AKK Sports Ltd.



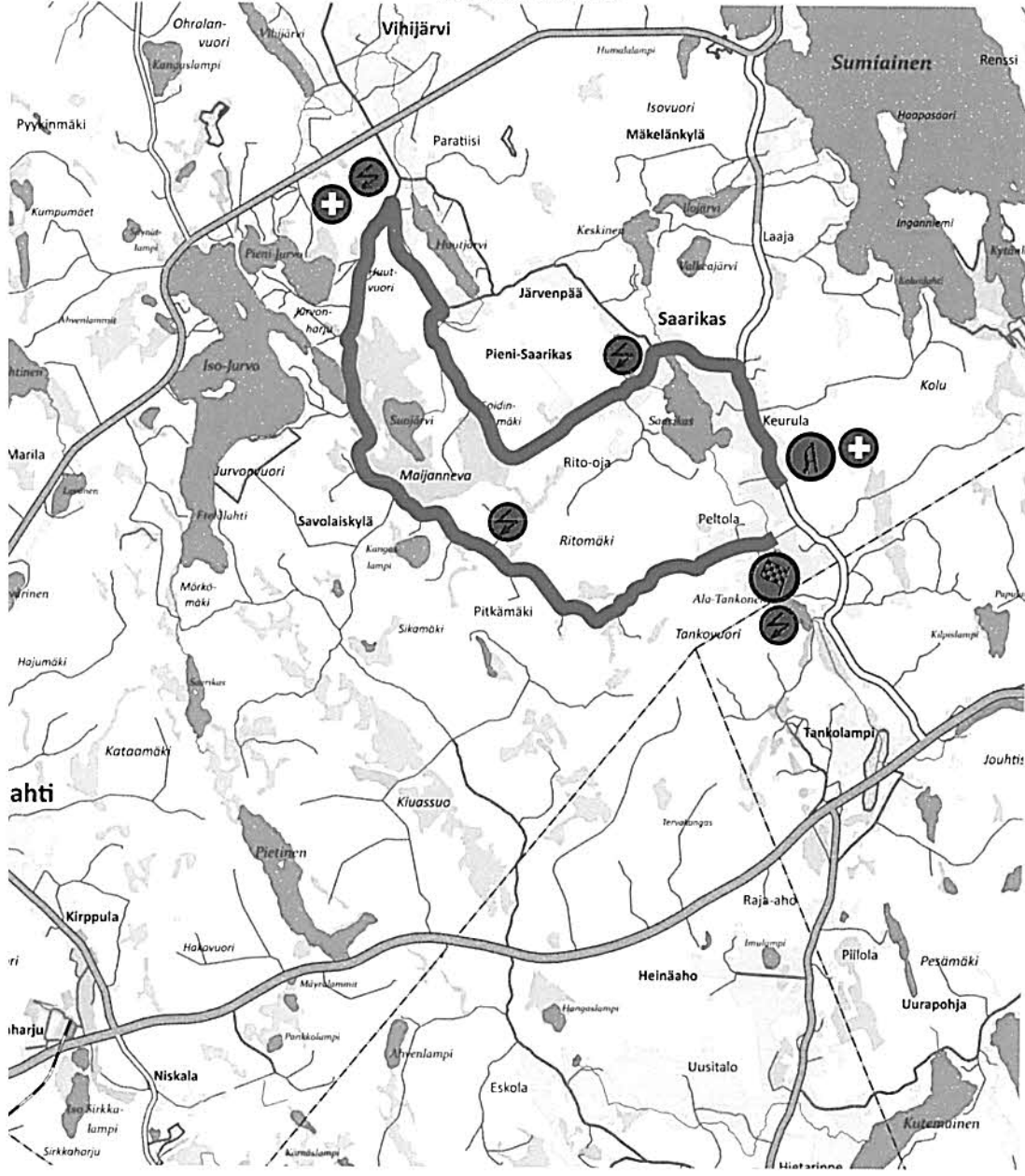
**SS 3/7 Saarikas 1/2**

**15,50 km**

**new**



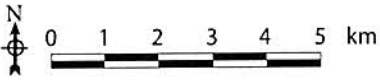
Fohjakartta s: O-Mapper  
Kartta aineistona on käytetty Maanmittauslaitoksen maastotietokantaa 1:75000  
Aineisto on ladattu latauspalvelusta 11/2022.  
Reittipiirros/Route, AKK Sports Ltd.



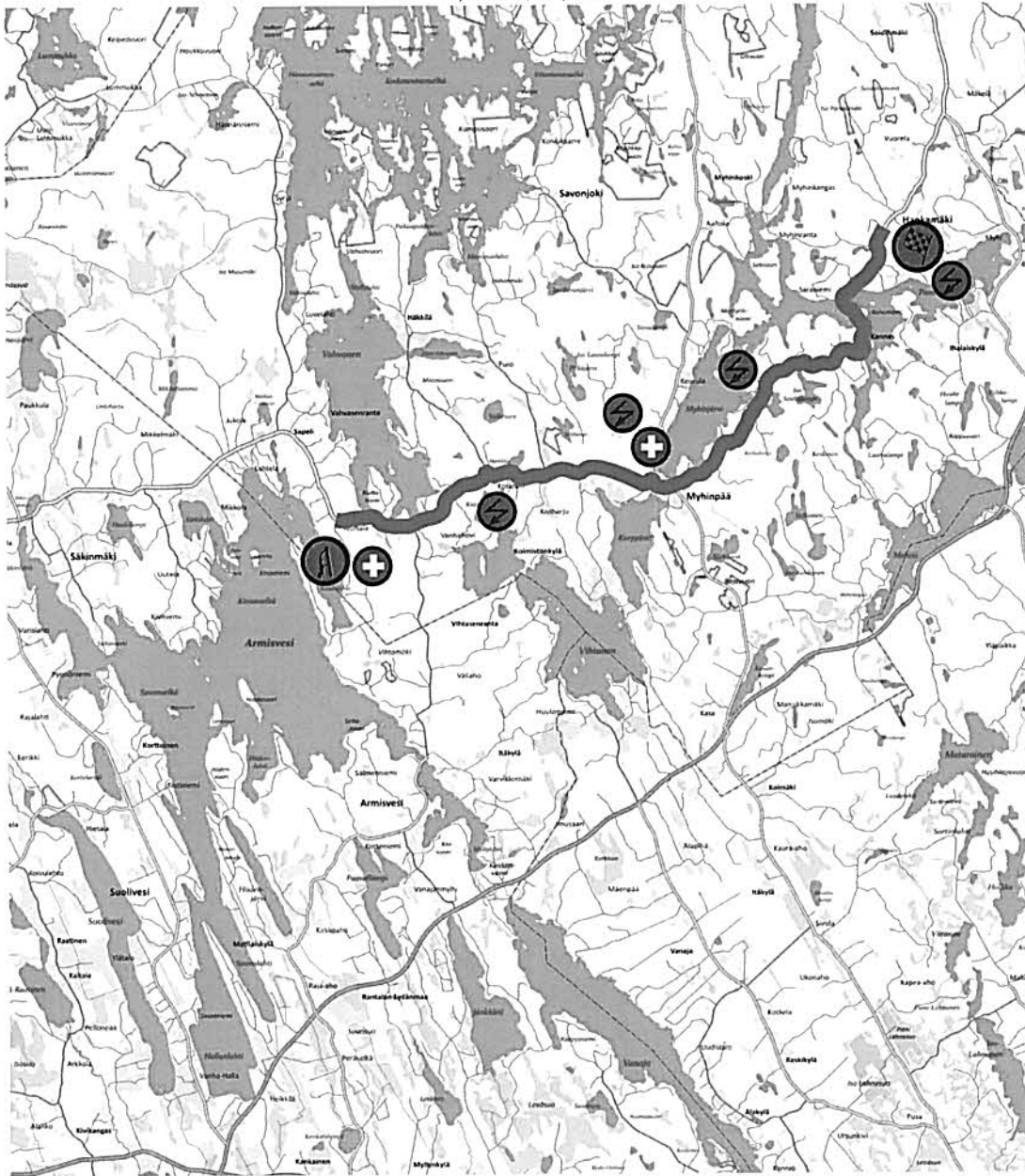
**SS 4/8 Myhinpää 1/2**

**15,51 km**

same as 2023 (SS 4/8)



Pohjakartta © O-Mapper  
Kartta-aineistona on käytetty Maanmittauslaitoksen maastotietokantaa 1:75000  
Aineisto on ladattu latauspalvelusta 11/2022.  
Reitti: pirros/Route, AKK Sports Ltd.

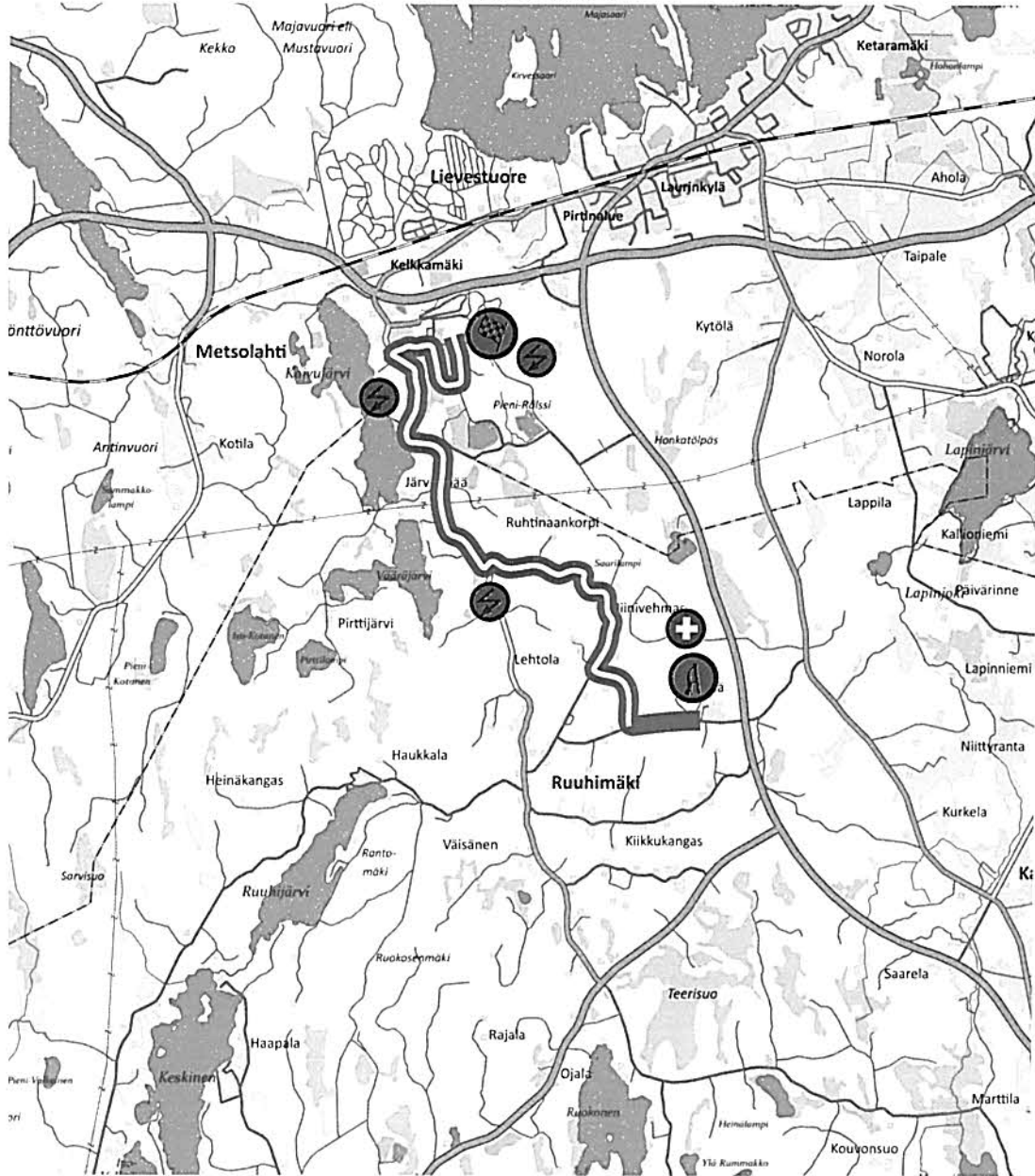


# SS 5/9 Ruuhimäki 1/2 7,76 km

same as 2014 (SS 24/26)  
same as 2022 (SS 20/22)



Pohjakartta ©: O Mapper  
Kartta-aineistona on käytetty Maanmittauslaitoksen maastotietokantaa 1:75000  
Aineisto on ladattu latauspalvelusta 11/2022.  
Reitti- ja kartta-aineisto: AKK Sports Ltd.



SSS 10 Harju 2

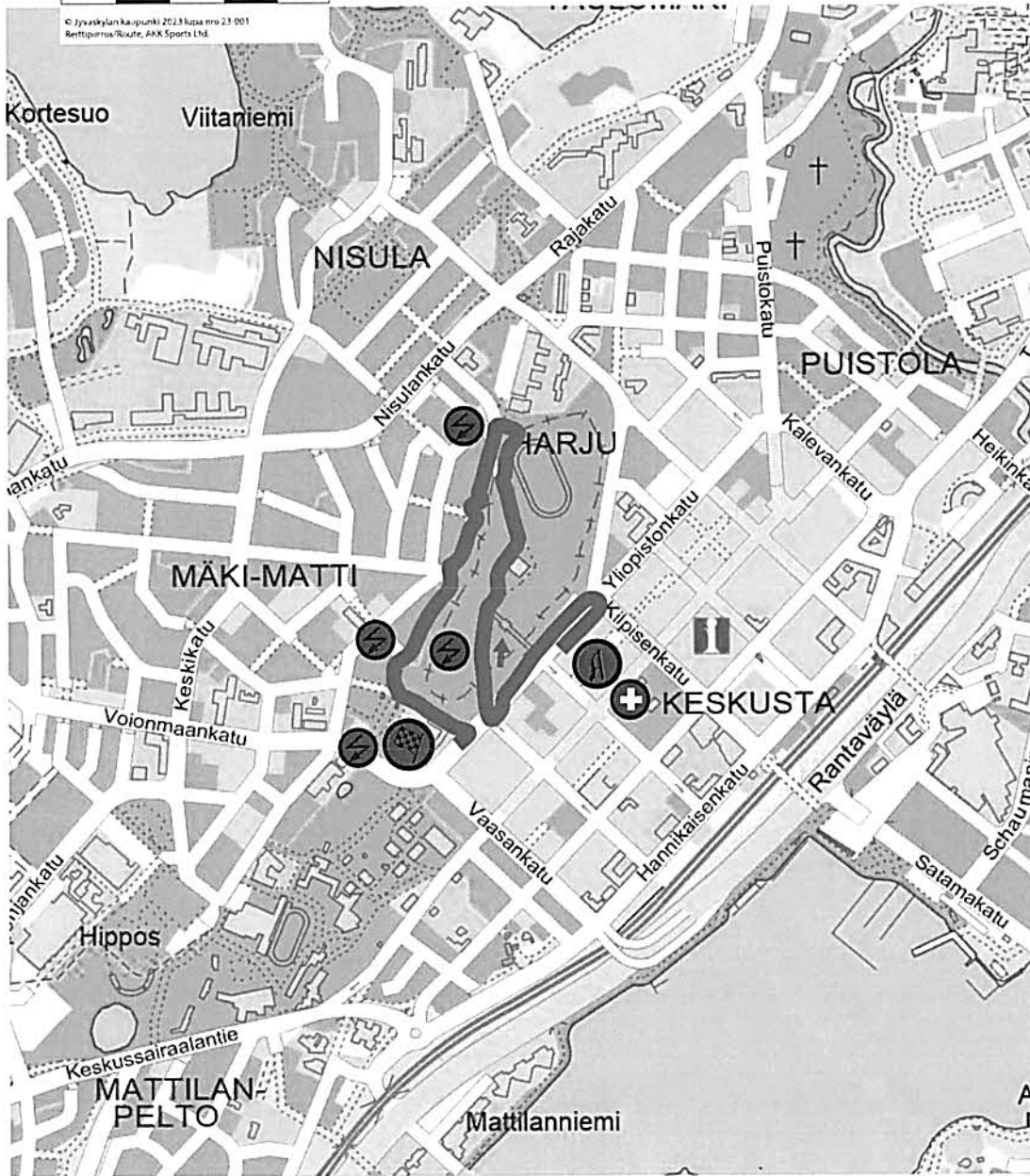
2,01 km

same as 2022 (SS 6)



0 100 200 300 400 500 m

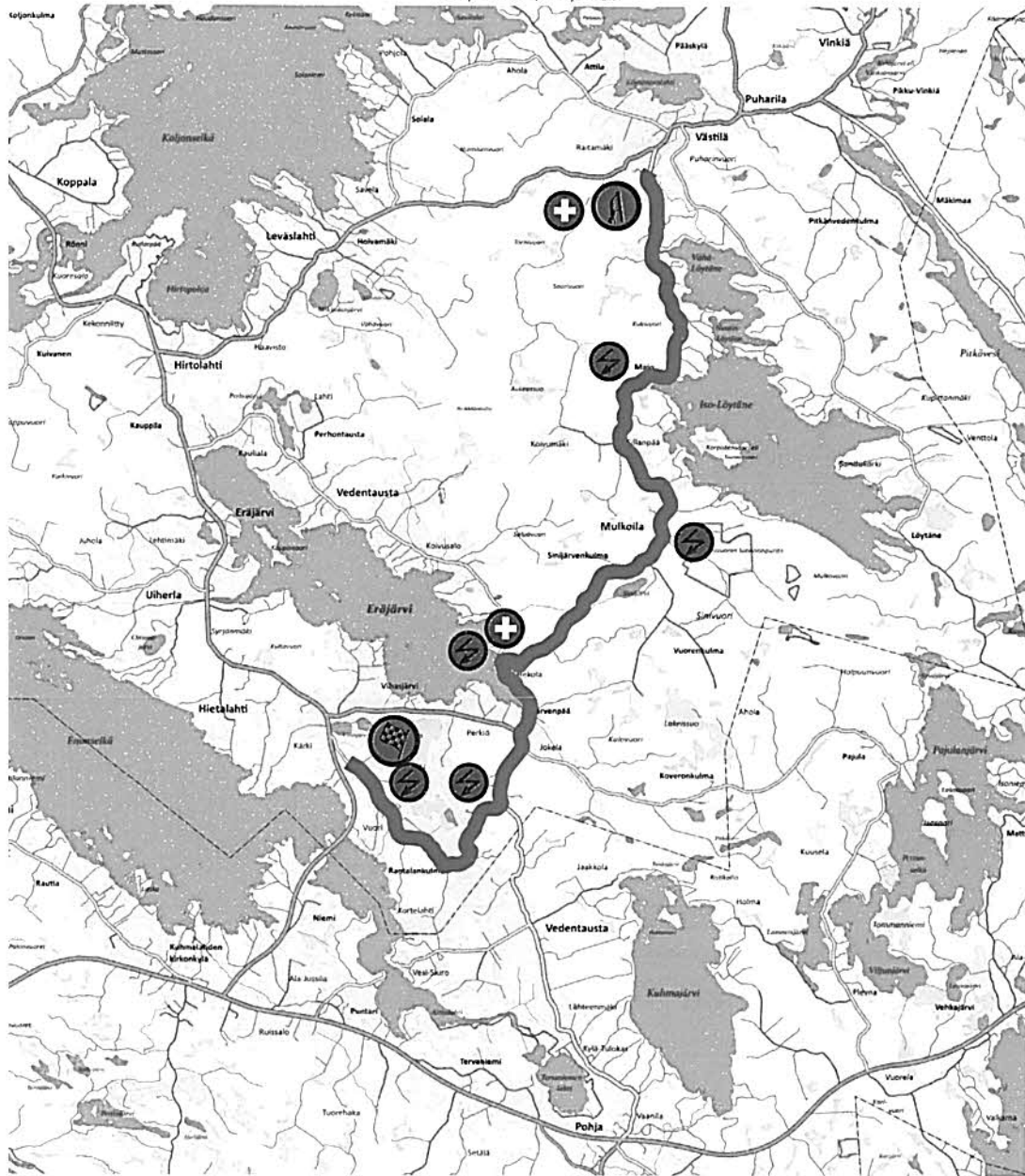
© Jyväskylän kaupunki 2023 lupa nro 23-001  
Reittipirros/Route, AXK Sports Ltd.

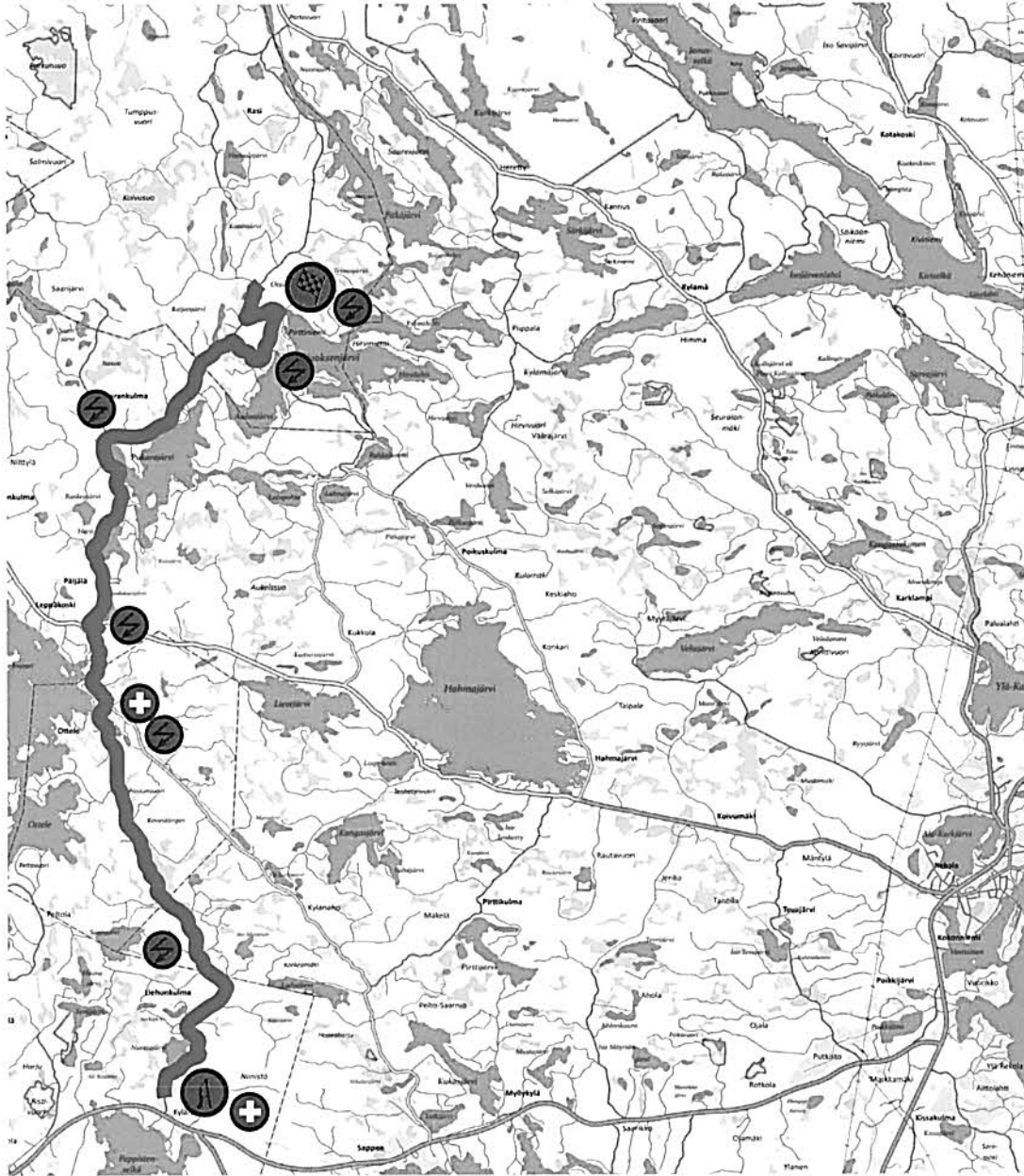









Pohjakartta © O-Mapper  
Kartta-aineistona on käytetty Maanmittauslaitoksen maastotietokantaa 1:75000  
Aineisto on ladattu latauspalvelusta 11/2022.  
Reitti: irros.Route, AKK Sports Ltd.





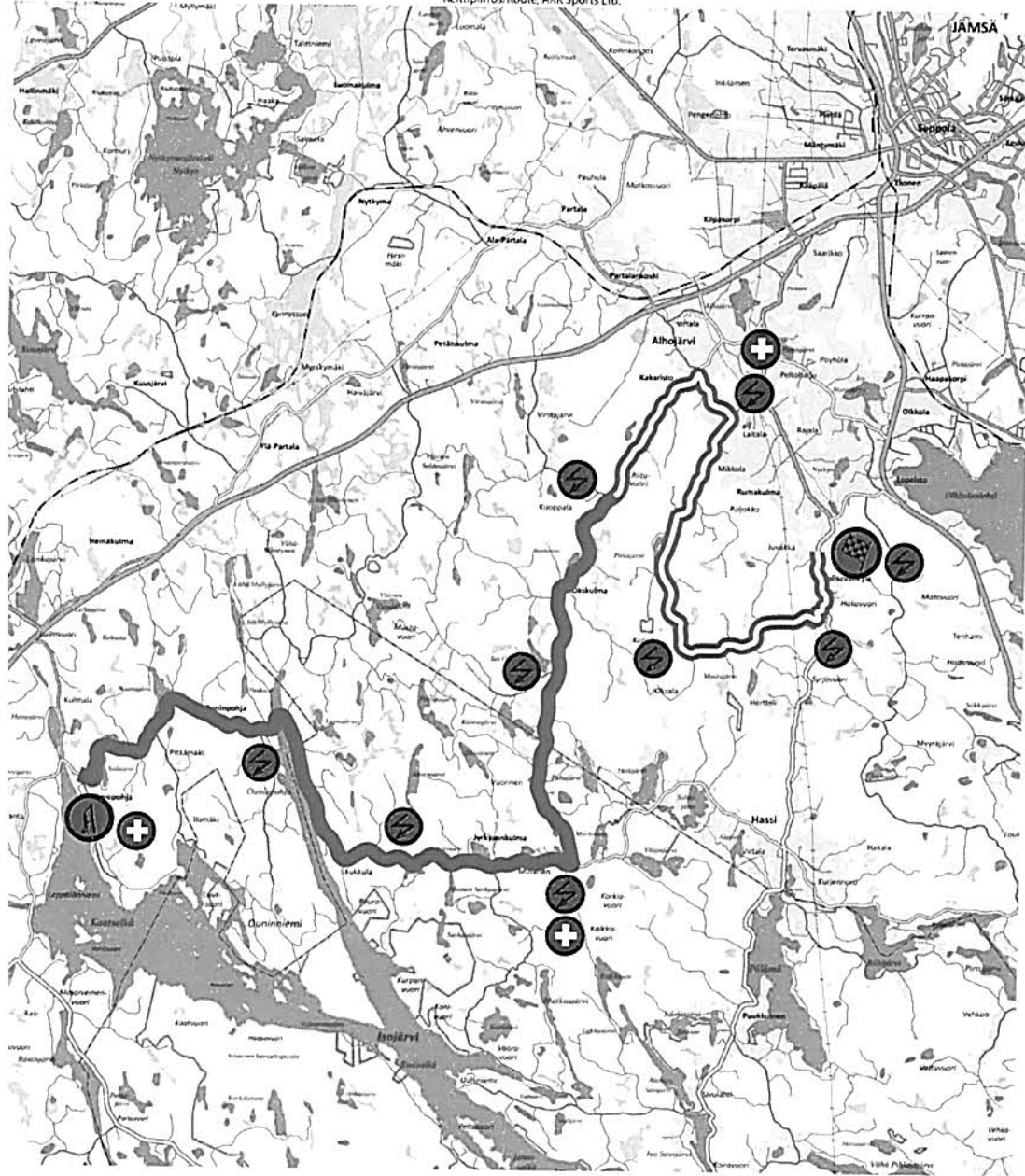
**SS 13/16 Ouninpohja 1/2 33,00 km**

 same as 2017 (SS 16/19)  
 same as 2023 (SS 13/17)



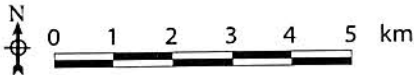
0 1 2 3 4 5 km

Pohjakartta ©: O-Mapper  
 Kartta-aiheistona on käytetty Maanmittauslaitoksen maastietokantaa 1:75000  
 Aiheisto on ladattu latauspalvelusta 11/2022.  
 Rettipiirros/Route: AKK Sports Ltd.

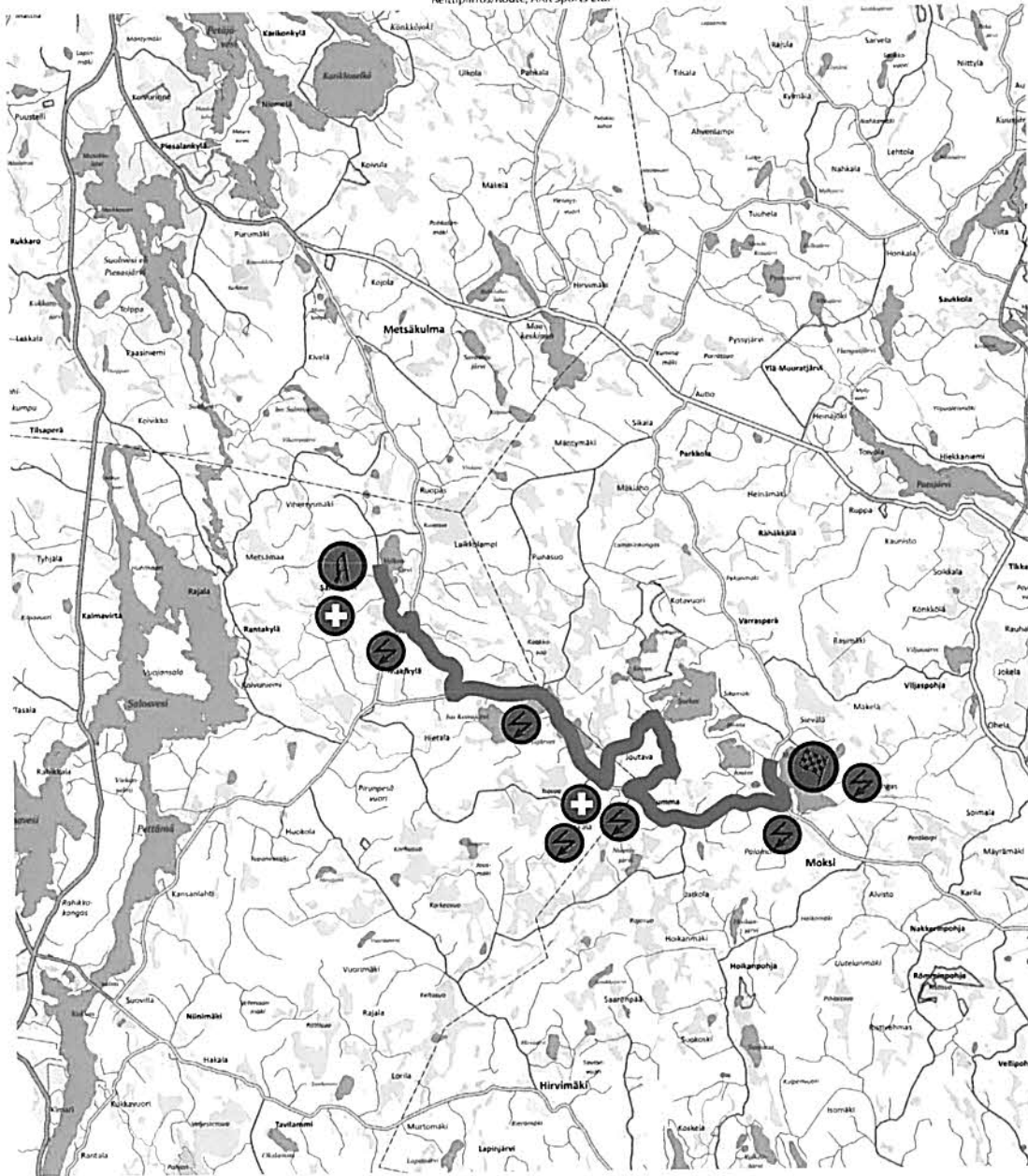


**SS 17/19 Sahloinen-Moksi 1/2 14,40 km**

same as 2022 (SS 8/10)



Pohjakartta © O-Mapper  
 Kartta-aineistona on käytetty Maanmittauslaitoksen maastotietokantaa 1:75000  
 Aineisto on ladattu latauspalvelusta 11/2022.  
 Reittipiirros/Route, AKK Sports Ltd.



SS 18 Laajavuori 1

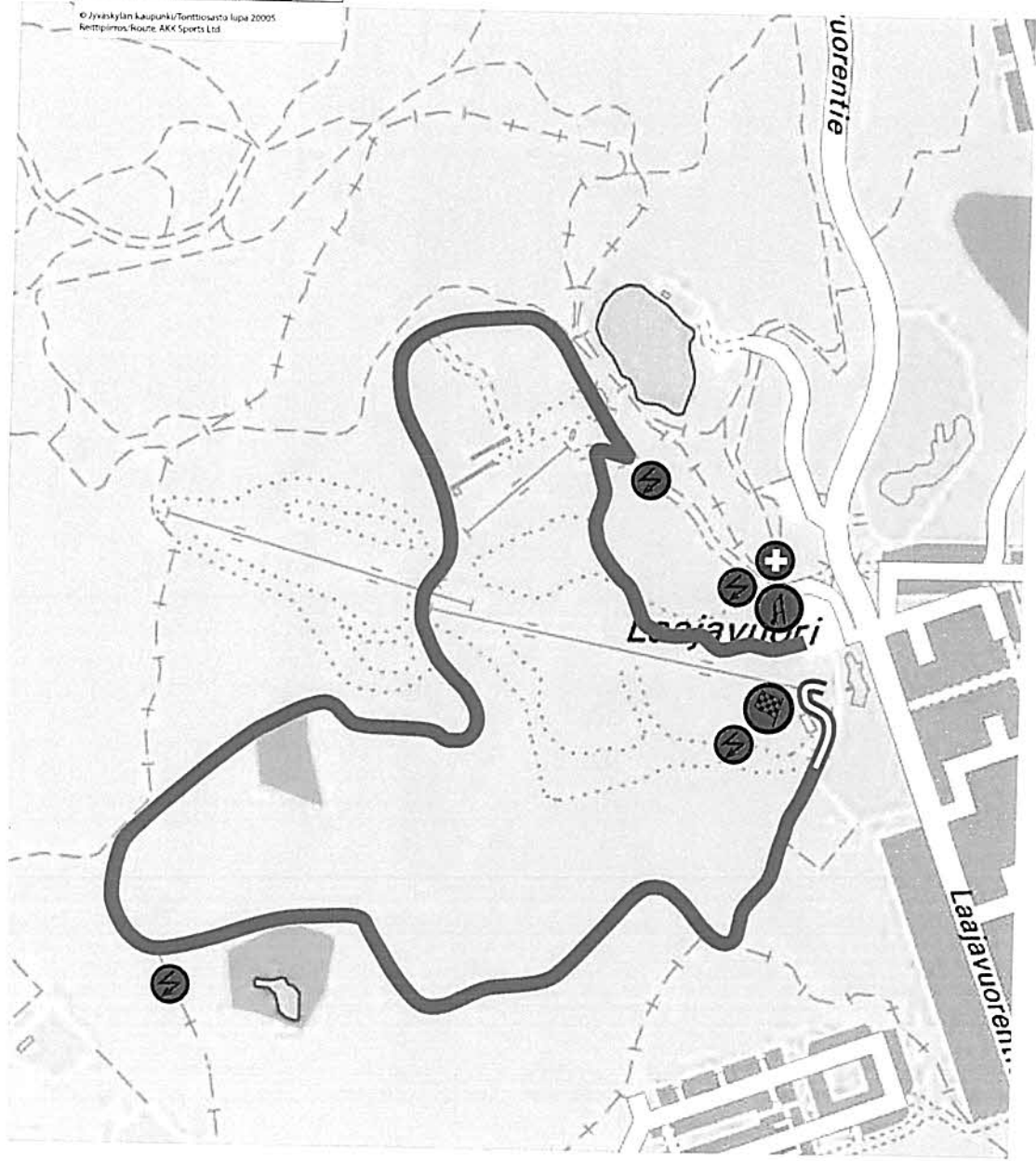
4,19 km

▬ same as 2014 (Shakedown)  
▬▬ new



0 100 200 300 400 500 m

© Jyväskylän kaupunki/Torttiowisto lupa 2005  
Reittiopisto: Route AKK Sports Ltd



SS 20 Laajavuori 2

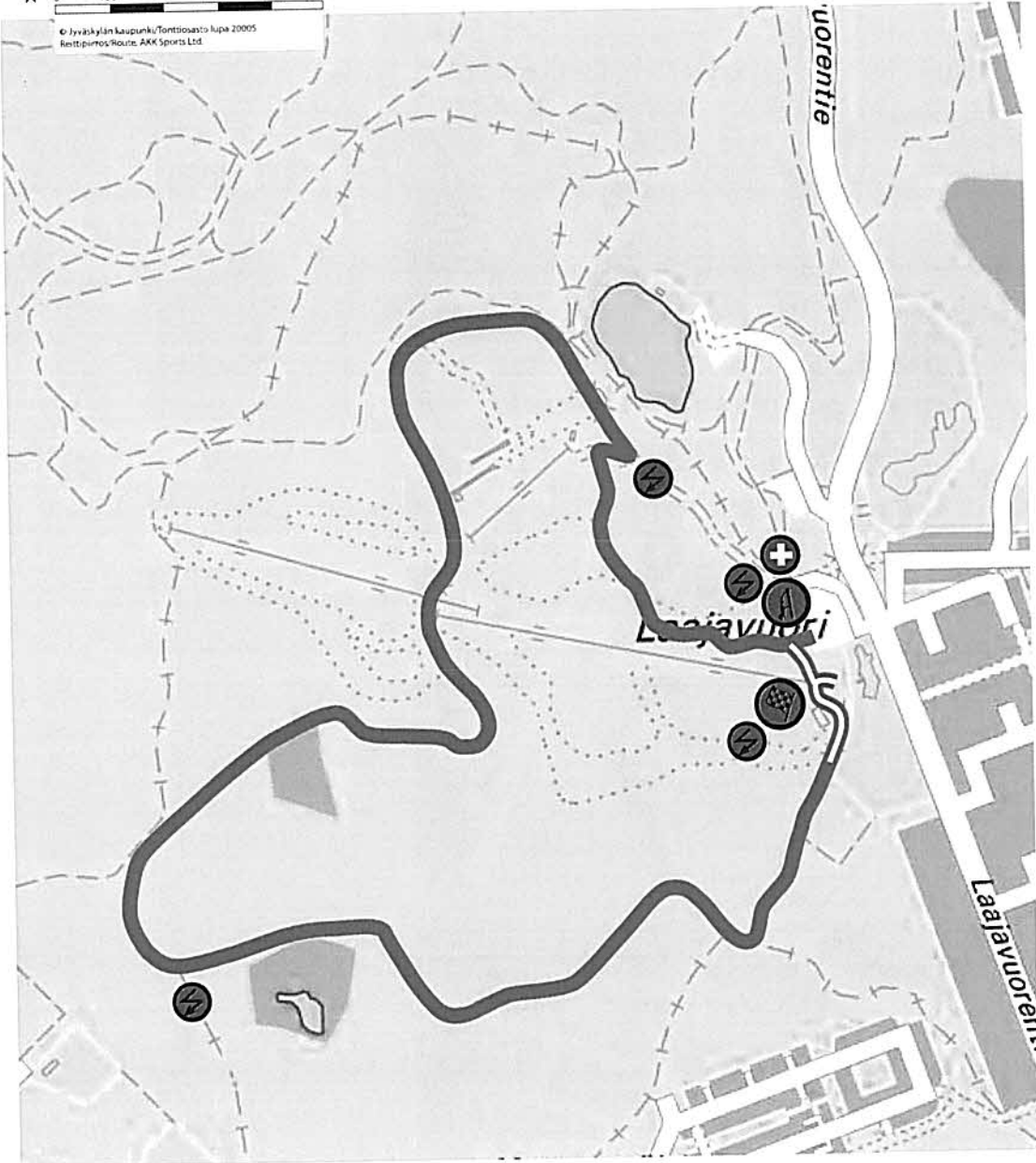
8,53 km

same as 2014 (Shakedown)  
new



0 100 200 300 400 500 m

© Jyväskylän kaupunki/Tortti&osasto lupa 20005  
Reitti-puisto/Route: AKK Sports Ltd



Tämä asiakirja KESELY/894/2024 on hyväksytty sähköisesti / Detta dokument KESELY/894/2024 har godkänts elektroniskt

Hälikkä Sohvi 13.06.2024 15:18

Koskinen Minna 13.06.2024 11:14