



**ASIA**

Luonnonsuojelualueen perustaminen (Luonnonsuojelulaki 47.1 §)

**MAANOMISTAJA**



**VIREILLETULOAIKA**

3.5.2024

**SUOJELUKOHTTEEN TIEDOT**

Luonnonsuojelualueen nimi:	Mallatlammen luonnonsuojelualue
Kunta:	Saarijärvi
Osa tilasta:	Mansikkaniemi
Kiinteistötunnus:	729-408-2-95
Perustettavan luonnonsuojelu- alueen pinta-ala:	Noin 24 hehtaaria
Lainhuuto:	8.5.1998

Luonnonsuojelualueen sijainti ja rajat ilmenevät tämän päätöksen liitekartasta.

**ALUEKUVAUS JA SUOJELUN PERUSTE**

Saarijärven seurakunta on tarjonnut osaa tilasta Mansikkaniemi 729-408-2-95 Saarijärveltä suojeltavaksi metsien monimuotoisuusohjelma METSON kautta. Suojeltava alue on yhtenäinen, puustoltaan vanha ja varsin luonnontilainen alue, josta noin puolet on korpia ja rämeitä. Alueella on lähteikkö, joka koostuu maan sisältä tulevasta norosta, jossa on pieni allikko sekä sen ympäristössä tihkupintaa. Mallatlampi on kohtalaisen hyvin luonnontilaisena säilynyt suolampi. Mallatlammen länsipuolella on hyvin lahoppuustoisia korpimuuttumia ja kankaan reunasta löytyi luonnontilainen lähde tihkupintaympäristöineen. Länsiosan kangasmaat ovat kuusivaltaisia iäkkäitä yli 120-vuotiaita metsiä. Sekapuuna kasvaa mäntyä ja koivua, pohjoisosassa myös haapoja. Kankailta löytyy palokorokantoja. Puusto on osittain hyvin tiheää ja paikoin on myös puiden kaatumisen synnyttämiä pienaukkoja. Lehtipuuta on enimmäkseen varsin vähän, lähinnä isoja koivuja, mutta pohjoisosan keskiosissa on isoa haapaa ja koivua kasvava tiheäpuustoinen ensiluokkainen metsä. Kohteen koillisosan kivennäismaakuvio on muuta aluetta sekapuustoisempi eikä puusto ole yhtä vanhaa. Lahoppuuta on kuitenkin 5-10 kuutiota/ha. Alueella on

merkitystä vanhan metsän ja siihen liittyvien puustoltaan luonnontilaisten soiden ja pienvesikohteiden luontotyyppien ja niiden lajiston kannalta.

Kohde luokituu Metso-ohjelman luonnontieteellisten valintaperusteiden kriteerien monimuotoisuudelle merkittäviin kangasmetsiin ja vesistöjen lähimetsiin sekä monimuotoisuudelle merkittäviin soihin.

## **KESKI-SUOMEN ELINKEINO-, LIIKENNE- JA YMPÄRISTÖKESKUKSEN PÄÄTÖS**

Elinkeino-, liikenne- ja ympäristökeskus päättää, että oheiseen karttaan merkitty alue perustetaan luonnonsuojelualueeksi. Alueella tulee noudattaa seuraavia rauhoitusmääräyksiä:

### **I Yleiset rajoitukset**

Alueella on kielletty:

- metsänhakkuu
- maaperän ja vesitalouden muuttaminen
- kasvillisuuden vahingoittaminen, lukuun ottamatta marjojen ja hyötysienien poimimista
- rakennusten, rakennelmien, laitteiden ja teiden rakentaminen
- muut toimet, jotka vaikuttavat epäedullisesti alueen luonnonoloihin, maisemaan ja eliölajien säilymiseen.

### **II Liikkumisrajoitukset**

Alueella on kielletty:

- liikkuminen moottoriajoneuvolla

### **III Sallitut toimenpiteet**

Edellä olevien määräysten estämättä alueella on sallittu

- laillinen metsästys

Edellä olevien määräysten estämättä alueelle on mahdollista perustaa neljä (4) metriä leveä monikäyttöreitti olemassa olevaa uraa pitkin, poistaa reittiuralta kivet, kannot, puut, pensaat ja oksat ja merkitä reitin kulku asianmukaisesti puita vahingoittamatta ja kunnostaa ja huoltaa sitä Saarijärven seurakunnan ja Saarijärven kaupungin välillä 12.12.2023 tehdyn monikäyttöreitin käyttöoikeussopimuksen mukaisesti. Monikäyttöreitin sijainti on merkitty liitekarttaan. Monikäyttöreitin läheisyydestä on mahdollista poistaa sellaiset puut, jotka uhkaavat kaatua reitille. Reittiuralta ja monikäyttöreitin läheisyydestä poistettavat puut tulee jättää luonnonsuojelualueelle lahopuiksi.

### **IV Määräyksistä poikkeaminen**

Luonnonsuojelulain 54 § mukaan elinkeino-, liikenne- ja ympäristökeskus voi yksittäistapauksessa myöntää poikkeuksen luonnonsuojelualueelta koskevista rauhoitusmääräyksistä, jos poikkeaminen ei vaaranna alueen perustamistarkoitusta ja on tarpeen alueen hoidon, käytön tai olemassa olevien yhdyskuntateknisten rakenteiden tai niihin liittyvien laitteiden kunnostamisen taikka tutkimuksen kannalta.

Alueelle laaditaan tarvittaessa hoito- ja käyttösuunnitelma, jonka maanomistaja ja ELY-keskus yhdessä hyväksyvät. Tässä sovitut rauhoitusmääräykset eivät ole esteenä hyväksytyyn hoito- ja käyttösuunnitelman mukaisten töiden toteuttamiselle.

## **PÄÄTÖKSEN PERUSTELUT**

Alueen perustaminen luonnonsuojelualueeksi on katsottu perustelluksi, koska alueella on luonnonsuojelulain 43 §:ssä tarkoitettulla tavalla erityistä merkitystä monimuotoisuudelle merkittävien kangasmetsien, vesistöjen lähimetsien sekä monimuotoisuudelle merkittävien soiden suotuisan suojelutason säilyttämisen ja saavuttamisen kannalta. Alue suojellaan metsien monimuotoisuusohjelma METSO:n kohteena maanomistajan esityksestä.

## **SOVELLETUT LAINKOHDAT**

Luonnonsuojelulaki 43 §, 47 §, 59 § ja 134 §

## **KORVAUKSEN MAKSAMINEN**

Maanomistajille maksetaan korvaus rauhoitusmääräyksistä aiheutuvista taloudellisista menetyksistä maanomistajan ja ELY-keskuksen luonnonsuojelualueen perustamisesta allekirjoittaman sopimuksen mukaan. Korvaus suoritetaan tämän päätöksen saatua lainvoiman.

## **PÄÄTÖKSEN MERKINTÄ**

Päätöksestä tehdään merkintä kiinteistörekisteriin.

## **MUUTOKSENHAKU**

Tähän päätökseen saa hakea muutosta Hämeenlinnan hallinto-oikeudelta kirjallisella valituksella. Valitusoikeus on niillä, joiden oikeutta tai etua asia saattaa koskea, asianomaisella kunnalla sekä sellaisella rekisteröidyllä paikallisella tai alueellisella yhteisöllä, jonka tarkoituksena on luonnon- tai ympäristönsuojelun edistäminen. Valitusosoitus on päätöksen liitteenä.

Asian on ratkaissut yksikön päällikkö Johanna Viljanen ja esitellyt ylitarkastaja Piia Siitonen.

*Asiakirja on hyväksytty sähköisesti. Merkintä sähköisestä hyväksymisestä on asiakirjan viimeisellä sivulla.*

## **LIITTEET**

Kartta perustettavasta luonnonsuojelualueesta  
Valitusosoitus

**JAKELU MAKSUTTA**

**PÄÄTÖS**



**LISÄTIETOJA**



Keski-Suomen elinkeino-, liikenne- ja ympäristökeskus  
Luontoyksikkö  
Ylitarkastaja Piia Siitonen  
PL 250, 40101 Jyväskylä  
Puhelin 0295 024813, vaihde 0295 024 500  
[piia.siitonen@ely-keskus.fi](mailto:piia.siitonen@ely-keskus.fi)

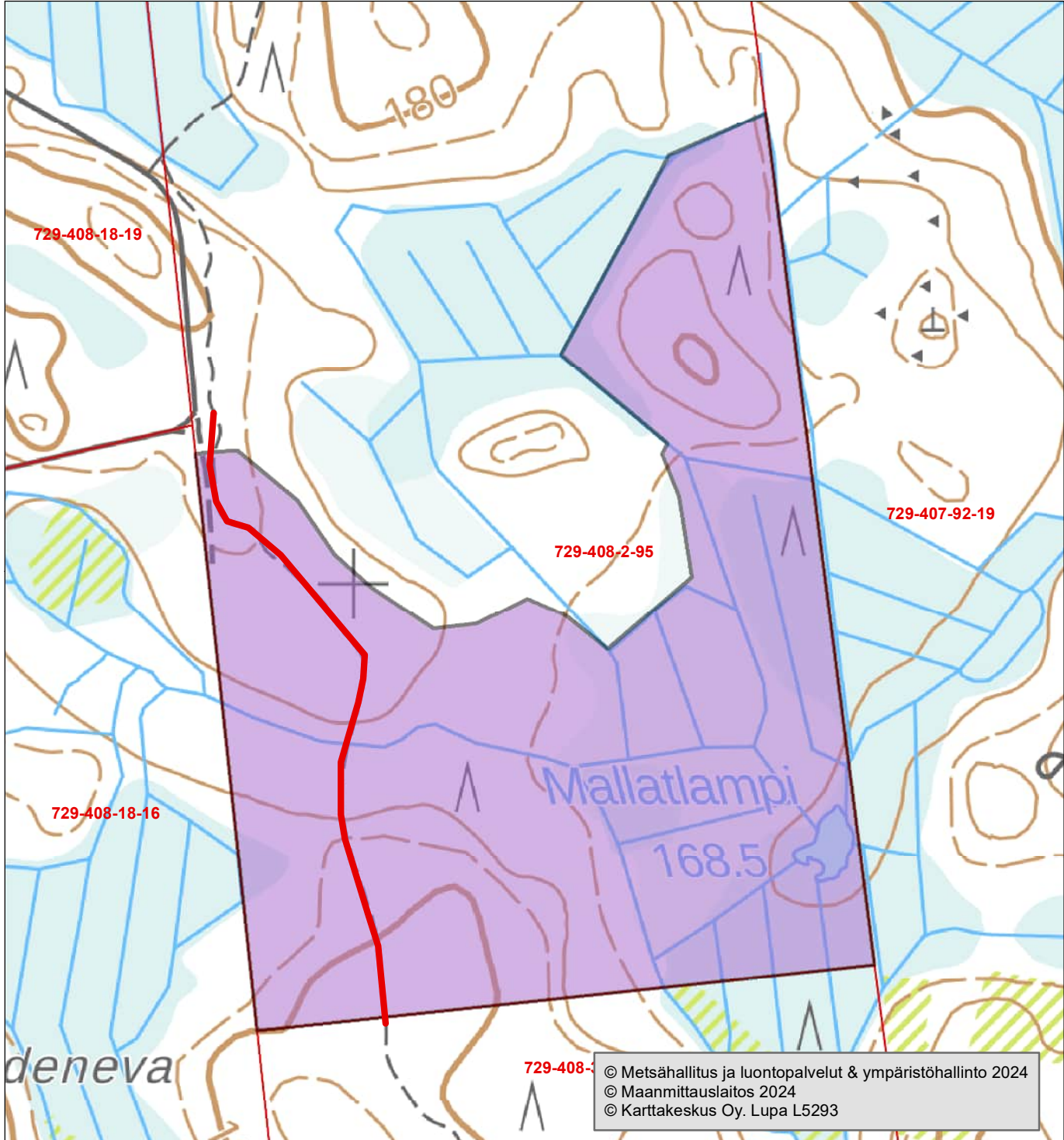
**TIEDOKSI**

Keski-Suomen liitto [kirjaamo@keskisuomi.fi](mailto:kirjaamo@keskisuomi.fi)  
Suomen metsäkeskus, Julkiset palvelut, [kirjaamo@metsakeskus.fi](mailto:kirjaamo@metsakeskus.fi)  
MTK Metsälinja, Keskustie 20 C, 40100 JYVÄSKYLÄ  
[pauli.rintala@mtk.fi](mailto:pauli.rintala@mtk.fi)  
Metsänomistajien liitto Järvi-Suomi ry, Keskustie 20 C, 40100 Jyväskylä  
Metsänhoitoyhdistys Keski-Suomi, [toimisto.keski-suomi@mhy.fi](mailto:toimisto.keski-suomi@mhy.fi)  
Saarijärven kaupunginhallitus, [kirjaamo@saarijarvi.fi](mailto:kirjaamo@saarijarvi.fi)  
Saarijärven ympäristöviranomainen, [kirjaamo@saarijarvi.fi](mailto:kirjaamo@saarijarvi.fi)  
Poliisi, [kirjaamo.Sisa-Suomi@poliisi.fi](mailto:kirjaamo.Sisa-Suomi@poliisi.fi)  
Metsähallitus [kirjaamo@metsa.fi](mailto:kirjaamo@metsa.fi)  
Keski-Suomen luonnonsuojelupiiri, [keski-suomi@sll.fi](mailto:keski-suomi@sll.fi)

Päätös on lisäksi annettu tiedoksi yleistiedoksiantona

# RAUHOITUSPÄÄTÖSKARTTA

-  SUOJELUALUE YSA266156
-  Monikäyttöreitti



Tämä kartta liittyy Keski-Suomen elinkeino-, liikenne- ja ympäristökeskuksen tänään antamaan päätökseen.

Kiinteistötunnus: 729-408-2-95

Suojelupinta-ala: noin 24 ha

Dnro KESELY/940/2024

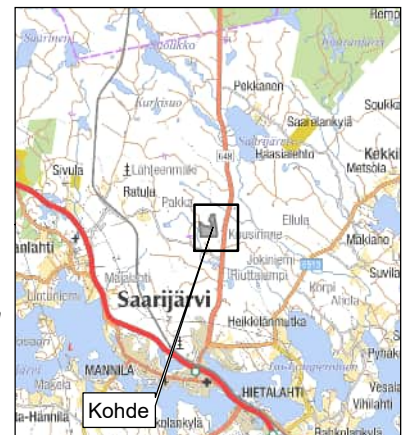
YSA266156



1:5 000

Koordinaatisto: ETRS TM35FIN  
Keski-Suomen ELY-keskus

**HUOM!** Kartan tausta-aineistot ja kiinteistörajat ohjeellisia



## VALITUSOSOITUS

### Valitusviranomainen ja valitusaika

Tähän päätökseen saa hakea muutosta Hämeenlinnan hallinto-oikeudelta kirjallisella valituksella. Valituskirjelmä on toimitettava Hämeenlinnan hallinto-oikeuteen kolmenkymmenen (30) päivän kuluessa päätöksen tiedoksisaantipäivästä. Valitusaikaa laskettaessa tiedoksisaantipäivää ei oteta lukuun. Jos valitusajan viimeinen päivä on pyhäpäivä, itsenäisyyspäivä, vapunpäivä, jouluaatto, juhannusaatto tai arkilauantai, valituskirjelmän saa toimittaa ensimmäisenä sen jälkeisenä arkipäivänä.

Tiedoksisaantipäivän osoittaa saantitodistus tai tiedoksiantotodistus. Jos päätös on lähetetty postitse tavallisena kirjeenä, katsotaan tiedoksisaannin tapahtuneen seitsemäntenä päivänä kirjeen lähettämisestä, jollei muuta näytetä. Virkakirjeen katsotaan kuitenkin tulleen viranomaisen tietoon kirjeen saapumispäivänä. Jos päätös on annettu tiedoksi sähköisestä asioinnista viranomaistoiminnassa annetun lain 19 §:ssä tarkoitettuna tavallisena sähköisenä tiedoksiantona, katsotaan tiedoksisaannin tapahtuneen kolmantena päivänä viestin lähettämisestä, jollei muuta näytetä. Sijaistiedoksiannossa tiedoksisaannin katsotaan tapahtuneen kolmantena päivänä sijais-tiedoksiantoa koskevan tiedoksiantotodistuksen osoittamasta päivästä. Yleistiedoksiannossa tiedoksiannon katsotaan tapahtuneen seitsemäntenä päivänä päätöstä koskevan ilmoituksen julkaisemisesta Keski-Suomen elinkeino-, liikenne- ja ympäristökeskuksen verkkosivuilla.

Valitusaikaa laskettaessa päätöksen tiedoksisaantipäivää ei oteta lukuun. Jos valitusajan viimeinen päivä on pyhäpäivä, itsenäisyyspäivä, vapunpäivä, jouluaatto, juhannusaatto tai arkilauantai, valituskirjelmän saa toimittaa ensimmäisenä sen jälkeisenä arkipäivänä.

### Valituskirjelmän sisältö

Valituksessa on ilmoitettava:

- päätös, johon haetaan muutosta (valituksen kohteena oleva päätös);
- milta kohdin päätökseen haetaan muutosta ja mitä muutoksia siihen vaaditaan tehtäväksi (vaatimukset);
- vaatimusten perustelut;
- mihin valitusoikeus perustuu, jos valituksen kohteena oleva päätös ei kohdistu valittajaan.

Valituksessa on lisäksi ilmoitettava valittajan nimi ja yhteystiedot. Jos puhevaltaa käyttää valittajan laillinen edustaja tai asiamies, myös tämän yhteystiedot on ilmoitettava. Yhteystietojen muutoksesta on valituksen vireillä ollessa ilmoitettava viipymättä hallintotuomioistuimelle.

Valituksessa on ilmoitettava myös se postiosoite ja mahdollinen muu osoite, johon oikeudenkäyntiin liittyvät asiakirjat voidaan lähettää (prosessiosoite). Mikäli valittaja on ilmoittanut enemmän kuin yhden prosessiosoitteen, voi hallintotuomioistuin valita, mihin ilmoitetuista osoitteista se toimittaa oikeudenkäyntiin liittyvät asiakirjat.

### Valituskirjelmän liitteet

Valitukseen on liitettävä:

- valituksen kohteena oleva päätös valitusosoituksineen;
- selvitys siitä, milloin valittaja on saanut päätöksen tiedoksi, tai muu selvitys valitusajan alkamisen ajan-kohdasta;
- asiakirjat, joihin valittaja vetoaa vaatimuksensa tueksi, jollei niitä ole jo aikaisemmin toimitettu viran-omaiselle.

Asiamiehen on esitettävä valtakirja. Jollei hallintotuomioistuin toisin määrää, valtakirjaa ei kuitenkaan tarvitse esittää, jos asiamies on toiminut asiamiehenä asian aikaisemmassa käsittelyvaiheessa tai valtuutettu on asianajaja, julkinen oikeusavustaja tai luvan saaneista oikeudenkäyntiavustajista annetussa laissa tarkoitettu luvan saanut oikeudenkäyntiavustaja.

### Valituskirjelmän toimittaminen perille

Valituskirjelmä on toimitettava Hämeenlinnan hallinto-oikeudelle viimeistään valitusajan viimeisenä päivänä klo 16.15 mennessä. Valituskirjelmän voi toimittaa perille henkilökohtaisesti, postitse maksettuna postilähetyksenä, sähköisesti (faksina tai sähköpostina) taikka asiamiestä tai lähettiä käyttäen.

Käyntiosoite	Hämeenlinnan oikeustalo, Arvi Kariston katu 5, Hallinto-oikeuden asiakaspalvelu 1. kerroksessa, Hämeenlinna
Postiosoite	Raatihuoneenkatu 1, 13100 HÄMEENLINNA
Kirjaamon puhelinnumero	029 56 42210
Vaihde	029 56 42200
Tietoliikennekatkon sattuessa	050 407 3429
Telefaksi	029 56 42269
Sähköposti	<a href="mailto:hameenlinna.hao@oikeus.fi">hameenlinna.hao@oikeus.fi</a>

Valituksen voi tehdä myös hallinto- ja erityistuomioistuinten asiointipalvelussa osoitteessa <https://asiointi.oikeus.fi/hallintotuomioistuimet>

### Oikeudenkäyntimaksu

Tuomioistuinmaksulain (1455/2015) ja tuomioistuinmaksulain 2 §:ssä säädettyjen maksujen tarkistamisesta annetun oikeusministeriön asetuksen (1122/2021) nojalla muutoksenhakijalta peritään asian käsittelystä hallinto-oikeudessa oikeudenkäyntimaksu, jonka suuruus on 270 euroa. Oikeudenkäyntimaksua ei kuitenkaan peritä, jos hallinto-oikeus muuttaa valituksenalaista päätöstä muutoksenhakijan eduksi.

Tuomioistuinmaksulaki (1455/2015): <https://www.finlex.fi/fi/laki/ajantasa/2015/20151455>

Tämä asiakirja KESELY/940/2024 on hyväksytty sähköisesti / Detta dokument KESELY/940/2024 har godkänts elektroniskt

Esittelijä Siitonen Pii 18.06.2024 12:44

Ratkaisija Viljanen Johanna 18.06.2024 12:48