



LUONNONSUOJELUALUEEN RAUHOITUSMÄÄRÄYSTEN MUUTTAMINEN (Luonnon- suojelulaki 47.1§)

Luonnonsuojelualan nimi ja tunnus

Nimi: Hiidenlahden luonnonsuojelualue
Suojelualuetunnus: YSA063651

Kohde

Kunta: Mikkeli
Kiinteistö: Lahtela 491-487-12-55
Suojelualan pinta-ala: Suojelualan kokonaisala on noin 32 hehtaaria
Rauhoitusmääräykset muuttuvat noin 3,7 hehtaarella
Omistajat: [REDACTED]
(lainhuuto 20.7.20212)
Suojelukohde: Natura2000-verkosto, Luonteri

Alue on merkitty päätöksen liitteenä olevalle kartalle

Kohteen kuvaus

Lahtelan tilalla on vuonna 1997 perustettu yksityinen luonnonsuojelualue (Etelä-Savon ympäristökeskuksen päätös 3.6.1997, Dnro 0595L0470-251). Alueella on kielletty rakentaminen, mutta metsänkäsittely on sallittua. Suojelualan perustamisen tarkoituksena on ollut säilyttää valtakunnallisen rantojensuojeluohjelman tavoitteiden mukaisesti Luonterin ranta-alue rakentamattomana.

Luonterin rantojensuojelualue on myöhemmin valtioneuvoston päätöksellä otettu osaksi Natura2000-verkostoa. Natura2000-verkoston kohteilla suojelun tavoitteena on säilyttää ja parantaa kullakin kohteella erikseen suojeluperusteeksi määrättyjä lajeja ja luontotyyppiä. Luonterin Natura2000-kohteella on tavoitteena suojella mm. saimaannorppaa, boreaaliset luonnonmetsiä ja puustoisia soita.

ELY-keskuksen 13.5.2024 alueelle tekemän maastoinventoinnin perusteella Lahtelan tilalla on Mäntylammen rannassa Naturen suojeltavaa luontotyyppiä puustoinen suo. Lammen itäpuolisessa rinteessä oleva vanha mäntymetsäkuvio on luontotyyppiä

19.6.2024

boreaalinen luonnonmetsä. Lisäksi lampi rantoineen ja taustalla nousevine jyrkänteineen on maisemallisesti kaunis kokonaisuus. Näiden luontoarvojen säilyttämiseksi ELY-keskus on esittänyt yksityisen luonnonsuojelualueen rauhoitusmääräysten muuttamista kyseisten kohteen osalta kattamaan myös metsän suojelun.

Sopimus Etelä-Savon elinkeino-, liikenne- ja ympäristökeskus ja kiinteistön omistajat ovat sopineet luonnonsuojelulain 47 §:n 1 momentin mukaisesti luonnonsuojelualueen perustamisesta edellä mainitulle kiinteistölle.

Elinkeino-, liikenne- ja ympäristökeskuksen päätös

Luonnonsuojelualueen rauhoitusmääräyksiä muutetaan edellä yksilöidyn ja liitekartalle merkityn 3,7 hehtaarin osalta siten, että alueella ovat voimassa seuraavat rauhoitusmääräykset:

I Yleiset rajoitukset

Alueella on kielletty:

- metsänhakkuu ja lahoppuun poistaminen, sekä muu kasvien tai niiden osien ottaminen ja vahingoittaminen;
- rakennusten, rakennelmien, laitteiden ja teiden rakentaminen;
- ojien kaivaminen, vesien perkaaminen ja patoaminen;
- turpeen nostaminen sekä muu maa- ja kallioperän vahingoittaminen ja sen ainesten ottaminen;
- liikkuminen moottoriajoneuvoilla;
- muu toiminta, joka muuttaa haitallisesti alueen maisemakuvaa tai vaikuttaa epäedullisesti kasvillisuuden ja eläimistön säilymiseen.

II Sallitut toimenpiteet

Edellä olevien määräysten estämättä alueella sallitaan:

- marjastus ja sienestys;
- metsästys maanomistajan luvalla;
- haitallisten vieraslajien poistaminen.

III Poikkeuslupa

Elinkeino-, liikenne- ja ympäristökeskus voi yksittäistapauksessa myöntää poikkeuksen luonnonsuojelualueetta koskevista rauhoitusmääräyksistä, jos poikkeaminen ei vaaranna alueen perustamistarkoitusta ja on tarpeen alueen hoidon, käytön tai tutkimuksen kannalta.

ALUEEN HOITO

Alueelle laaditaan tarvittaessa hoitosuunnitelma luontoarvojen säilyttämiseksi ja parantamiseksi. Hoitosuunnitelma laaditaan yhteistyössä maanomistajan ja valtion luonnonsuojeluviranomaisen kesken. Maanomistaja hyväksyy ja luonnonsuojeluviranomainen vahvistaa hoitosuunnitelman.

19.6.2024

Korvaus Etelä-Savon elinkeino-, liikenne- ja ympäristökeskus maksaa maanomistajille korvauksena rauhoitusmääräyksistä aiheutuvista taloudellisista menetyksistä yhteensä kaksikymmentäyksityhattakolmesataa (21 300) euroa. Korvaus perustuu metsätalousarvon menetykseen. Korvaus maksetaan maanomistajan ilmoittamalle tilille yhdessä erässä sen jälkeen, kun luonnonsuojelun perustamispäätös on saanut lainvoiman.

Perustelut Luonnonsuojelun tarkoituksena on metsä- ja suoluonnon suojeleminen. Päätöksellä toteutetaan Natura 2000 –verkoston suojelutavoitteita. Alueen suojeleminen on tarpeen luonnon monimuotoisuuden ja kauneuden säilyttämiseksi. Alue täyttää luonnonsuojelulain 43 §:n mukaiset luonnonsuojelun perustamisedellytykset.

Sovelletut lainkohdat

Luonnonsuojelulaki (9/2023) 43 §, 47 §, 59 § ja 134 §

Päätöksen merkintä

Päätöksestä tehdään merkintä kiinteistörekisteriin.

Muutoksenhaku

Elinkeino-, liikenne- ja ympäristökeskuksen päätökseen tyytymätön saa hakea siihen muutosta Itä-Suomen hallinto-oikeudelta kirjallisella valituksella. Valitusosoitus on liitteenä.

Asiakirjan hyväksyntä

Tämä asiakirja on hyväksytty viraston sähköisessä asianhallintajärjestelmässä. Asian on esitellyt luonnonsuojeluasiantuntija Pasi Ryhänen ja ratkaissut yksikön päällikkö Eero Korhonen. Merkintä hyväksynnästä on asiakirjan viimeisellä sivulla.

Liitteet Kartta
Valitusosoitus

Lisätietoja päätöksestä

Lisätietoja tästä päätöksestä antaa asian esittelijä, puh. 029 502 4229

Päätöksen tiedoksianto

Yleistiedoksianto

Todisteellinen tiedoksianto

██████████ tulee hallintolain 56 §:n nojalla tämän päätöksen tiedoksi saatuaan ilmoittaa siitä tilan muille omistajille. Jos hän tämän laiminlyö, on hän hallintolain 68 §:n mukaisesti velvollinen korvaamaan ilmoittamatta jättämisestä tai asiakirjan toimittamatta jättämisestä taikka sen viivästymisestä aiheutuneen vahingon, sikäli kuin se laiminlyönnin laatuun ja muihin olosuhteisiin nähden harkitaan kohtuulliseksi.

19.6.2024

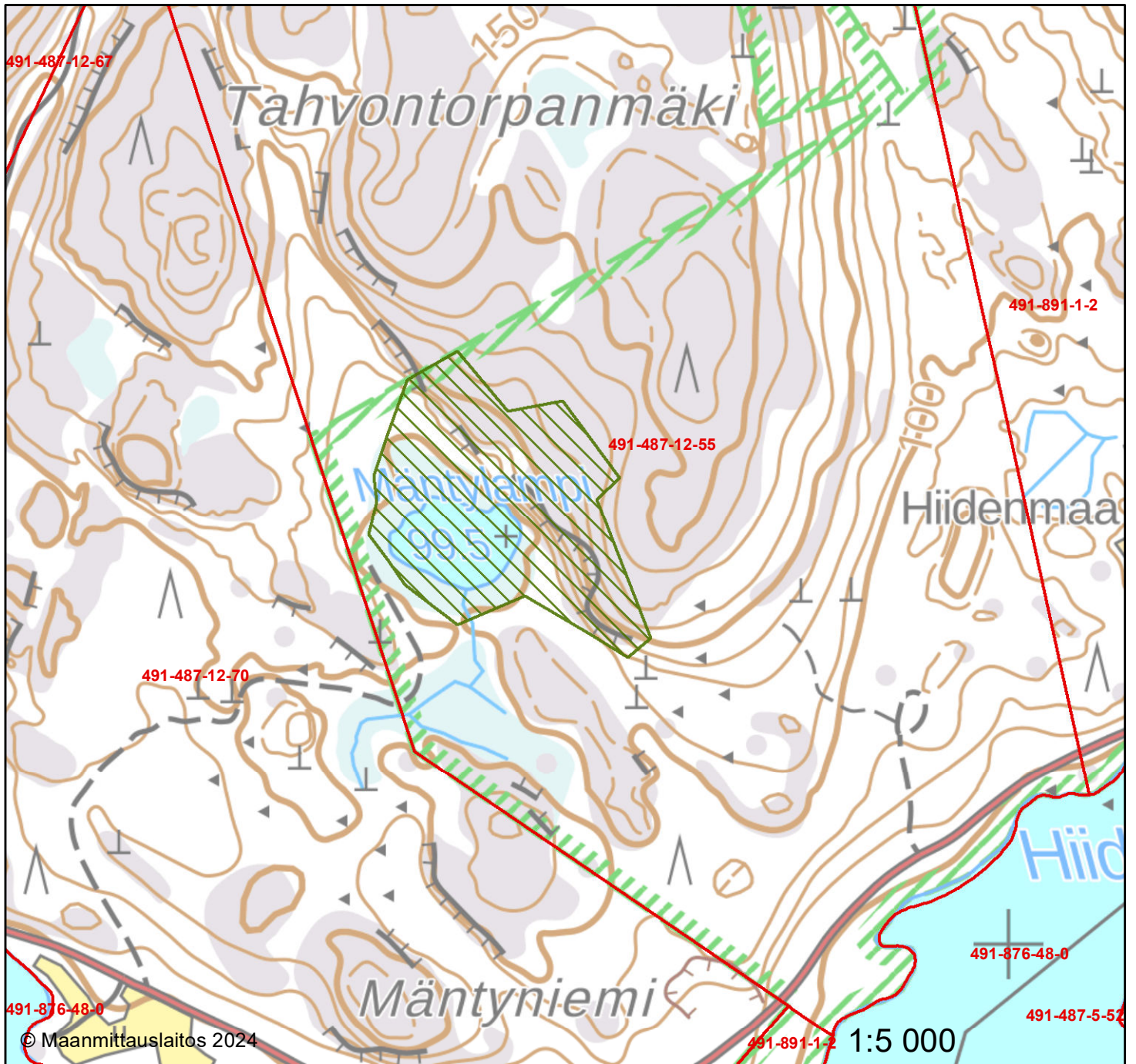
Tiedoksi sähköisesti:

Ympäristöministeriö
Mikkelin kaupunki
Etelä-Savon maakuntaliitto
Suomen metsäkeskus, Julkiset palvelut, Mikkelä
Metsähallitus, Luontopalvelut
Etelä-Savon luonnonsuojelupiiri

kirjeenä:



Kaakkois-Suomen verotoimisto

Maksuitta



0 50 100 200 Metriä

Liitekartta: ESAELY/450/2023
Luonnonsuojelualueen rauhoitusmääräysten muuttaminen
karttamerkinnyt:

-  Alue, jolla rauhoitusmääräykset muuttuvat, noin 3,7 hehtaaria
-  Numeerinen kiinteistöraja

19.6.2024

Valitusosoitus

Tähän päätökseen saa oikeudenkäynnistä hallintoasioissa annetun lain (808/2019) mukaisesti hakea muutosta valittamalla Itä-Suomen hallinto-oikeuteen. Valittajalta peritään hallinto-oikeudessa 270 euron suuruinen oikeudenkäyntimaksu. Tuomioistuinmaksu-laissa (1455/2015) säädetään erikseen niistä tapauksista, joissa maksua ei peritä.

Tuomioistuinmaksulaki: <https://finlex.fi/fi/laki/ajantasa/2015/20151455>

Tuomioistuinmaksulain (1455/2015) nojalla annettu oikeusministeriön asetus (1122/2021) maksujen tarkistuksesta on tullut voimaan 1.1.2022. Ajantasainen tieto oikeudenkäyntimaksuista löytyy täältä: <https://oikeus.fi/tuomioistuimet/fi/index/asiointijulkisuus/maksut/oikeudenkayntimaksuuhallinto-oikeudessa.html>.

Valitusaika Valitus on tehtävä 30 päivän kuluessa päätöksen tiedoksisaannista. Ajan laskeminen alkaa tiedoksisaantipäivää seuraavasta päivästä. Jos määräajan viimeinen päivä on pyhäpäivä, lauantai, itsenäisyyspäivä, vapunpäivä, jouluaatto tai juhannusaatto, valitusaika jatkuu vielä seuraavaan arkipäivään.

Jos päätös on annettu tiedoksi sähköisenä viestinä, sen katsotaan annetun tiedoksi kolmantena päivänä viestin lähettämisestä, jollei muuta näytetä. Jos päätös on postitettu tavallisena kirjeenä, sen katsotaan tulleen tiedoksi seitsemäntenä päivänä postituspäivästä, jollei muuta näytetä. Viranomaisen katsotaan kuitenkin saaneen tiedon kirjeen saapumispäivänä. Jos tiedoksianto toimitetaan todisteellisesti saantitodistusta tai tiedoksiantotodistusta vastaan taikka haastetiedoksiantona, käy tiedoksianto aika ilmi saantitodistuksesta tai muusta kirjallisesta todistuksesta. Jos päätös on annettu tiedoksi todisteellisena sähköisenä tiedoksiantona, kuten viranomaisen sähköisestä järjestelmästä, päätös katsotaan annetun tiedoksi, kun se on noudettu viranomaisen osoittamasta järjestelmästä. Milloin kysymyksessä on sijaistiedoksianto, päätös katsotaan annetun tiedoksi kolmantena päivänä tiedoksianto- tai saantitodistuksen osoittamasta päivästä. Jos tiedoksianto toimitetaan yleistiedoksiantona, tiedoksisaannin katsotaan tapahtuneen seitsemäntenä päivänä yleistiedoksiannon julkaisemisajankohdasta.

Sisältö Valituskirjelmässä, joka osoitetaan hallinto-oikeudelle, on ilmoitettava

- valittajan nimi ja kotikunta
- postiosoite ja puhelinnumero, joihin asian käsittelyä koskevat ilmoitukset valittajalle voidaan toimittaa
- päätös, johon haetaan muutosta
- miltä kohdin päätökseen haetaan muutosta ja mitä muutoksia päätökseen vaaditaan tehtäväksi
- perusteet, joilla muutosta vaaditaan
- mihin valitusoikeus perustuu, jos valituksen kohteena oleva päätös ei kohdistu valittajaan.

Jos valittajan puhevaltaa käyttää hänen laillinen edustajansa tai asiamiehensä taikka jos valituksen laatijana on joku muu henkilö, on valituskirjelmässä ilmoitettava myös tämän nimi ja kotikunta.

Liitteet Valituskirjelmään on liitettävä

- valituksenalainen päätös valitusosoituksineen alkuperäisenä tai jäljennöksenä
- tiedoksisaantitodistus tai muu selvitys valitusajan alkamisen ajankohdasta
- mahdolliset asiakirjat, joihin valittaja vetoaa vaatimuksensa tueksi
- asiamiehen valtakirja, mikäli asiamiehenä toimii muu kuin asianajaja, julkinen oikeusavustaja tai luvan saanut oikeudenkäyntiavustaja

19.6.2024

Toimittaminen

Valitus tehdään kirjallisesti. Valituskirjelmä on toimitettava valitusajan kuluessa:

Itä-Suomen hallinto-oikeus

Käyntiosoite Minna Canthin katu 64

Postiosoite PL 1744

70101 Kuopio

Vaihde 029 56 42500

ita-suomi.hao@oikeus.fi

Valituskirjelmän voi toimittaa henkilökohtaisesti tai asiamiehen tai lähetin välityksellä taikka lähettäjän omalla vastuulla postitse tai sähköisesti. Valituskirjelmän tulee olla valitusviranomaisella viimeistään valitusajan viimeisenä päivänä ennen viraston aukioloajan päättymistä. Valituksen voi tehdä myös hallinto- ja erityistuomioistuinten asiointipalvelussa osoitteessa <https://asiointi.oikeus.fi/hallintotuomioistuimet/>.

Tämä asiakirja ESAELY/450/2024 on hyväksytty sähköisesti / Detta dokument ESAELY/450/2024 har godkänts elektroniskt

Esittelijä Ryhänen Pasi 19.06.2024 09:45

Ratkaisija Korhonen Eero 19.06.2024 12:07